

TOM I Egz. 1

PROJEKT TECHNICZNY

INWESTOR	ENERGA – OPERATOR Spółka Akcyjna w Gdańsku ul. Marynarki Polskiej 130 80-557 Gdańsk		
NAZWA OBIEKTU BUDOWLANEGO	Budowa linii kablowej niskiego napięcia nn, budowa rozdzielnic i szafek kablowo-pomiarowych		
ZAKRES	Budowa linii kablowej niskiego napięcia nn, budowa rozdzielnic i szafek kablowo-pomiarowych, dla zasilania odbiorców na działkach nr 227/2, 228/2, 227/1, 228/1, 227/4, 228/4, 227/3, 228/3, 227/5, 228/5, 193, 194, 227/7, 228/7, 227/6, 228/6, 227/8, 228/8 w miejscowości Żeronice gm. Dobra.		
CEL PROJEKTU	Przyłączenie odbiorców na działkach 227/2, 228/2, 227/1, 228/1, 227/4, 228/4, 227/3, 228/3, 227/5, 228/5, 193, 194, 227/7, 228/7, 227/6, 228/6, 227/8, 228/8.		
KATEGORIA OBIEKTU BUDOWLANEGO	XXVI		
LOKALIZACJA	Jednostka ewidencyjna: 302703_5, Gmina Dobra, Obręb: 0035, Żeronice, działki nr: 228/2, 228/1, 228/4, 228/3, 228/5, 194, 228/7, 228/6, 228/8, 297, 299, 228/9, 259.		
BRANŻA	elektryczna		
NR WARUNKÓW PRZYŁĄCZENIA NR WARUNKÓW BUDOWY SIECI	Warunki Przyłączenia: P/25/071125, P/25/071075, P/25/0071164, P/25/071135, P/25/071144, P/25/071153, P/25/071149, P/25/071172, P/25/071179. B/25/072327		
NR UMOWY	KJ02739/24, OBI/46/2401062		
Projektant	Specjalność	Nr uprawnień	Podpis
inż. Jan Antczak	elektryczna	LOD/0284/PWOE/05	Projektowanie, Kierowanie Budową Pomiary, Instalacje i Sieci Elektryczne Inż. Jan Antczak Upr. Pom. Nr D/262/260/2021, E/261/260/2021 Upr. Bud. Nr LOD/0284/PWOE/05

Projekt zawiera 122 strony opracowania

Łęczycza, listopad 25

MOBILE –BABYREH
Justyna Antczak-Staruszkiewicz

ul. Jana Kochanowskiego 4D
99-100 Łęczycza
NIP: 507-003-88-84
tel: 603-595-705
e-mail: mobile_babyreh@interia.pl

ZDP.4401.67/2024

Turek, dnia 04-04-2025r.

DECYZJA

Na podstawie art. 19 ust. 2 pkt 3, art. 39 ust. 3 i 3a ustawy z dnia 21 marca 1985 roku o drogach publicznych (Dz. U. z 2024r. poz. 320 ze zm. – dalej w skrócie „UDP”), § 80 i § 97 rozporządzenia Ministra Infrastruktury z dnia 24 czerwca 2022 roku w sprawie przepisów techniczno-budowlanych dotyczących dróg publicznych (Dz. U. 2022r. poz. 1518 – dalej w skrócie „RTB”), art. 104 ustawy z dnia 14 czerwca 1960 roku Kodeks postępowania administracyjnego (Dz. U. z 2024r. poz. 572 – dalej w skrócie „KPA”), po rozpatrzeniu wniosku złożonego dnia 29 lipca 2024r. przez

ENERGA-OPERATOR S.A., 80-557 Gdańsk, ul. Marynarki Polskiej 130

NIP 5830001190

działającą przez p. Jana Antczaka (pełnomocnictwo nr 50/2025 udzielone dnia 05-02-2025r.)

ROZSTRZYGNIECIE

Zezwala się na lokalizowanie w pasie drogowym drogi publicznej kategorii powiatowej nr **4497P relacji Przykona – Dobra** (w gruncie działki w gm. Dobra obręb Żeronice o nr ewid. 297) **elektroenergetycznej linii kablowej niskiego napięcia nn-0,4kV** w ramach zadania pn. „Przebudowa rozdzielnic stacyjnej nn, budowa linii kablowej niskiego napięcia nn, budowa rozdzielnic i szafek kablo-pomiarowych dla zasilania odbiorców na działkach nr: 227/2, 228/2, 227/1, 228/1, 227/4, 228/4, 227/3, 228/3, 227/5, 228/5, 193, 194, 227/7, 228/7, 227/6, 228/6, 227/8, 228/8 w miejscowości Żeronice, gm. Dobra”, zgodnie z projektem zagospodarowania terenu PZT część 1 i profilem podłużnym linii kablowej nn wraz z infrastrukturą, stanowiącymi załączniki do niniejszej decyzji oraz przy zachowaniu następujących warunków:

1. Urządzenia elektroenergetyczne należy sytuować w terenie zgodnie z trasą naniesioną na mapę do celów projektowych (IZPG: GEOŚ.6640.1252.2024, data opracowania 17-06-2024r.) wykonaną w skali 1:500.
2. Linie kablowe nn należy wprowadzić do rurociągu osłonowego AROT SRS 110 wykonanego metodą przewiertu sterowanego, sytuowanego przy zachowaniu odległości 20cm od granicy pasa drogowego (dz. 297), umieszczonego na głębokości zgodnej z profilem podłużnym linii kablowej nn wraz z infrastrukturą załączonym do niniejszej decyzji. Osłony rurowe należy zastosować na całej długości przewiertu sterowanego o długości 80m.
3. Przy wykonywaniu przewiertu sterowanego pustą przestrzeń pierścieniową pomiędzy instalowaną rurą osłonową, a gruntem rodzimym należy wypełnić samotwardniejącym spoiwem hydraulicznym przeznaczonym dla technologii przewiertów sterowanych.
4. Wstępne warunki prowadzenia robót i przywrócenia pasa drogowego do stanu pełnej użyteczności:
 - a) odpowiednio zagęścić grunt w miejscach komór przewiertowych, tj. zasypać wykop materiałem przepuszczalnym, zagęścić mechanicznie grunt w wykopie warstwami o grubości dostosowanej do posiadanej rodzaju urządzenia zagęszczającego (warstwy max do 20cm), do uzyskania wskaźnika zagęszczenia zasyпки wykopu min. $I_s=0,98$,
 - b) naruszone w wyniku prowadzenia wykopów rowy przydrożne należy odtworzyć z wyprofilowaniem skarp i dna rowu (parametry w uzgodnieniu z zarządcą drogi) oraz zahumusować i obsiać mieszkanką traw.
5. Szczegółowe warunki przywrócenia pasa drogowego do stanu poprzedniego zostaną określone przez Kierownika Zarządu Dróg Powiatowych w Turku, w decyzji zezwalającej na zajęcie pasa drogowego w celu prowadzenia robót.

UZASADNIENIE

Dnia 29-07-2024r. Pan Jan Antczak reprezentujący spółkę ENERGA-OPERATOR S.A. w Gdańsku, związany z funkcjonowaniem Oddziału w Kaliszu, zwrócił się do Zarządu Dróg Powiatowych w Turku (dalej w skrócie „ZDP”) z wnioskiem o wydanie decyzji zezwalającej na lokalizowanie w pasie drogowym urządzeń obcych. W dniu 13-08-2024r. ZDP zawiadomił stronę o wszczętym z dniem 29-07-2024r. postępowaniu administracyjnym w przedmiotowej sprawie i wezwał stronę do wprowadzenia zmian w projekcie. Organ wyznaczył termin 45 dni od dnia otrzymania wezwania na dokonanie określonych czynności, pod rygorem wydania decyzji odmownej. Dnia 17-09-2024r. Pan Jan Antczak wystosował prośbę o przedłużenie terminu na złożenie wyjaśnień o 3 m-ce, tj. do dnia 27-12-2024r. Pismem z dnia 23-09-2024r. zarządca drogi uwzględnił prośbę i przedłużył termin zgodnie z wnioskiem strony. W dniu 18-12-2024r. Pan Jan Antczak ponownie wystąpił z wnioskiem o wydłużenie terminu na złożenie wyjaśnień o 6 m-cy, tj. do dnia 27-06-2025r. W dniu 27-12-2024r. organ poinformował wnioskodawcę, że po zapoznaniu się z treścią pisma, nie odmówi stronie przedłużenia terminu na złożenie wyjaśnień i uzupełnień wniosku, przy czym formalnie strona winna zwrócić się do organu prowadzącego sprawę z wnioskiem o zawieszenie przedmiotowego postępowania (art. 98 § 1 KPA), który należy doręczyć zarządcy drogi w terminie 14 dni, licząc od dnia otrzymania niniejszego pisma, pod rygorem wydania odmowy na lokalizowanie w pasie drogowym urządzeń obcych w drodze decyzji. Dnia 08-01-2025r. Pan Jan Antczak, z uwagi na bardzo duże trudności z uzyskaniem dodatkowych tytułów prawnych do nieruchomości, co za tym idzie trudności w przedłożeniu organowi wyjaśnień, wystąpił do organu z wnioskiem o zawieszenie przedmiotowego postępowania. ZDP po przeanalizowaniu akt sprawy stwierdził, iż zawieszenie postępowania nie zagraża interesowi społecznemu. W związku z powyższym w dniu 10-01-2025r. organ dokonał zawieszenia postępowania. W dniu 05-03-2025r. Pan Jan Antczak zwrócił się z wnioskiem o podjęcie przedmiotowego postępowania. Równocześnie wnioskodawca przedłożył organowi obszernie wyjaśnienia w sprawie wraz z dowodami. W związku z powyższym dnia 13-03-2025r. organ podjął postępowanie. Jednocześnie w dniu 13-03-2025r. ZDP zawiadomił stronę, że po zapoznaniu się z wyjaśnieniami, dokonaniu ponownej analizy przedłożonego mu projektu oraz odbyciu dodatkowych oględzin pasa drogowego, mając w planach przebudowę drogi powiatowej na odcinku przedmiotowej inwestycji, w celu uniknięcia ograniczeń w projektowaniu oraz użytkowaniu części i urządzeń drogi, może wydać zezwolenie na lokalizowanie w pasie drogowym urządzeń obcych, pod warunkiem

wprowadzenia w projekcie zmian podyktowanych przez zarządcę drogi. Organ wyznaczył termin 30 dni od dnia otrzymania wezwania na zajęcie przez wnioskodawcę stanowiska w sprawie. Pan Jan Antczak dnia 24-03-2025r. poinformował organ, iż uwzględnił w projekcie wszystkie warunki postawione przez ZDP oraz uzupełnił wszelkie wymagane dokumenty i materiały. Na podstawie art. 107 § 4 KPA organ odstępuje się od dalszego uzasadnienia decyzji, gdyż uwzględniła ona w całości żądanie strony. Niniejsza decyzja zezwalająca na lokalizowanie w pasie drogowym urządzeń obcych została wydana z zachowaniem 65-dniowego terminu na jej wydanie (art. 39 ust. 3b UDP).

POUCZENIE

Decyzja ważna jest przez okres 3 lat od daty jej wydania i nie narusza praw osób trzecich. Przed wydaniem decyzji na zajęcie pasa drogowego (dot.: prowadzenia robót w pasie drogowym, umieszczania w pasie drogowym liniowych urządzeń obcych), zarządca drogi dokona ponownych ustaleń, przy uwzględnieniu aktualnych uwarunkowań, czy odstąpienie od zasady przewidzianej przez ustawodawcę co do sposobu wykorzystania pasa drogowego jest nadal uzasadnione. W sytuacji braku przesłanek wynikających z art. 39 ust. 3 UDP organ może odmówić wydania decyzji na zajęcie pasa drogowego.

Zgodnie z ustawą Prawo Budowlane (Dz. U. 2023r. poz. 682 ze zm.) niniejsza decyzja administracyjna jest równoznaczna z prawem do dysponowania nieruchomością na cele budowlane w gm. Dobra obręb Żeronice o nr ewid. 297, w zakresie i na warunkach określonych w decyzji.

Inwestor przed rozpoczęciem robót budowlanych jest zobowiązany do:

- 1) uzyskania pozwolenia na budowę lub zgłoszenia budowy albo wykonywania robót budowlanych;
- 2) uzgodnienia z zarządcą drogi, przed uzyskaniem pozwolenia na budowę, projektu zagospodarowania działki lub terenu oraz projektu architektoniczno-budowlanego urządzenia obcego;
- 3) uzyskania zezwolenia zarządcy drogi na zajęcie pasa drogowego, dotyczącego prowadzenia robót w pasie drogowym lub na umieszczenie w nim urządzenia obcego.

Niniejsza decyzja nie jest równoznaczna z zezwoleniem na prowadzenie robót w pasie drogowym i z zezwoleniem na umieszczanie w pasie drogowym urządzeń obcych.

O wyżej wymienione zezwolenia należy zwrócić się do Zarządu Dróg Powiatowych w Turku z siedzibą przy ul. Kolska Szosa 64, 62-700 Turek, działającego w imieniu Zarządu Powiatu Tureckiego, składając wnioski w terminie nie krótszym niż 14 dni przed zamierzonym terminem rozpoczęcia robót.

Do wniosków o wydanie ww. zezwoleń na zajęcie pasa drogowego (w celu prowadzenia robót i na umieszczenie urządzeń obcych) należy dołączyć załączniki określone w §1 ust. 3, 5 rozporządzenia Rady Ministrów z dnia 1 czerwca 2004 roku w sprawie określenia warunków udzielania zezwoleń na zajęcie pasa drogowego (Dz. U. z 2016r. poz. 1264).

Na podstawie art. 40 ust. 3, 8 UDP oraz przepisów wykonawczych do ustawy zostanie naliczona opłata za zajęcie pasa drogowego dotycząca prowadzenia robót w pasie drogowym i dotycząca umieszczenie w pasie drogowym liniowych urządzeń obcych będących przedmiotem niniejszej decyzji.

W sytuacji gdy budowa, przebudowa lub remont przedmiotowej drogi powiatowej będzie wymagała przełożenia urządzeń, których dotyczy niniejsza decyzja, to koszt tego przełożenia poniesie właściciel urządzeń (zgodnie z art. 39 ust. 5 UDP). Dla wyżej wymienionego przypadku, zarządca drogi zastrzega, że nie ma zastosowania art. 32 UDP.

Na podstawie art. 39 ust. 4 UDP utrzymanie urządzeń należy do ich posiadaczy.

Od niniejszej decyzji administracyjnej służy odwołanie za pośrednictwem Zarządu Dróg Powiatowych w Turku do Samorządowego Kolegium Odwoławczego w Koninie w terminie 14 dni od daty otrzymania niniejszej decyzji. Stronie przysługuje również prawo do zrzeczenia się odwołania w trakcie biegu terminu do jego wniesienia co w konsekwencji powoduje, że z dniem doręczenia oświadczenia o zrzeczeniu się prawa do wniesienia odwołania przez ostatnią ze stron postępowania, decyzja stanie się ostateczna i prawomocna.

Podpis jest prawidłowy

Dokument podpisany przez Roman Kacprzak; Powiat
Turecki

Data: 2025.04.04 15:03:44 CEST

Załączniki:

- 1 egz. – projekt zagospodarowania terenu PZT część 1 (nr rys. E-01/1 – zał. nr 1)
- 1 egz. - profil podłużny linii kablowej nn wraz z infrastrukturą (nr rys. E-03 – zał. nr 2)

Otrzymują:

- 1) ENERGA-OPERATOR S.A. reprezentowana przez pełnomocnika Pana Jana Antczaka działającego w imieniu firmy MOBILE-BABYREH Justyna Antczak-Staruszkiewicz 99-100 Łęczycza, ul. Kochanowskiego 4D
- 2) a/a

KLAUZULA INFORMACYJNA

Zgodnie z art. 13 ust. 1 i ust. 2 ogólnego rozporządzenia o ochronie danych osobowych z dnia 27 kwietnia 2016 roku* informuję, iż:

1. Administratorem Pani/Pana danych osobowych jest Zarząd Dróg Powiatowych w Turku z siedzibą przy ulicy Kolska Szosa 64, 62-700 Turek;
2. Wyznaczono inspektora ochrony danych, z którym można się kontaktować poprzez e-mail: zdp@turek.starostwo.gov.pl lub pisemnie na adres: Zarząd Dróg Powiatowych w Turku, ul. Kolska Szosa 64, 62-700 Turek;
3. Pani/Pana dane są przetwarzane w celu realizacji czynności urzędowych tj.:
 - wypełnienia obowiązku prawnego ciążącego na Administratorze wynikających z przepisów prawa,
 - prowadzenia korespondencji, w tym korespondencji elektronicznej.
4. Dane po zrealizowaniu celu, dla którego zostały zebrane, będą przetwarzane do celów archiwalnych i przechowywane przez okres niezbędny do zrealizowania przepisów dotyczących archiwizowania danych przez Administratora;
5. Pani/Pan, których dane dotyczą, mają prawo do:
 - 1) dostępu do swoich danych osobowych,
 - 2) żądania sprostowania danych, które są nieprawidłowe,
 - 3) żądania usunięcia danych, gdy:
 - a) dane nie są już niezbędne do celów, dla których zostały zebrane,
 - b) dane przetwarzane są niezgodnie z prawem,
 - 4) żądania ograniczenia przetwarzania, gdy:
 - a) osoby te kwestionują prawidłowość danych,
 - b) przetwarzanie jest niezgodne z prawem a osoby te sprzeciwiają się usunięciu danych,
 - c) Administrator nie potrzebuje już danych osobowych do celów przetwarzania, ale są one potrzebne osobom, których dane dotyczą, do ustalenia, dochodzenia lub ochrony roszczeń;
6. Ma Pani/Pan prawo do wniesienia skargi do organu nadzorczego, którym jest Prezes Urzędu Ochrony Danych Osobowych;
7. Podanie danych osobowych jest wymogiem ustawowym;
8. Dane osobowe nie będą przetwarzane w sposób opierający się wyłącznie na zautomatyzowanym przetwarzaniu, w tym profilowaniu;
9. Odbiorcami danych są podmioty określone w przepisach prawa.

** rozporządzenie Parlamentu Europejskiego i Rady (UE) 2016/679 z dnia 27 kwietnia 2016 r. w sprawie ochrony osób fizycznych w związku z przetwarzaniem danych osobowych i w sprawie swobodnego przepływu takich danych oraz uchylenia dyrektywy 95/46/WE (ogólne rozporządzenie o ochronie danych) z dnia 27 kwietnia 2016 r. (Dz. Urz. UE. L Nr 119, str. 1) (RODO).*

E-01/1

Podpis jest prawidłowy

Dokument podpisany przez Roman Antczak; Powiat Turecki
Data: 2025.04.04 15:03:57

Łączy
rys.
E-01/2

R

RV

Miejsce uziemienia 30Ω

227/5

228/3

Z469794

B

228/2

Z469793

B

227/2

Miejsce uziemienia 30Ω

227/1

228/1

Z469792

C

228/9

229

231

232/2

233/2

234/2

235/2

236/2

237/2

238/2

239/2

240/2

241/2

242/2

243/2

244/2

245/2

246/2

247/2

248/2

249/2

250/2

251/2

252/2

253/2

254/2

255/2

256/2

257/2

258/2

259/2

260/2

261/2

262/2

263/2

264/2

265/2

266/2

267/2

268/2

269/2

270/2

271/2

272/2

273/2

274/2

275/2

276/2

277/2

278/2

279/2

280/2

281/2

282/2

283/2

284/2

285/2

286/2

287/2

288/2

289/2

290/2

Mapa do celów projektowych
skala 1:500

1. Układ współrzędnych prostokątnych płaskich - 2000 południk 18
2. Układ wysokościowy - PL-EVRF2007-NH

Powiat: Turecki
Jedn. ewidencyjna: 302703_5, Gmina Dobra
Obręb: 0035, Żeronicze
IZPG: GEOS.6640.1252.2024

UWAGA:
Nie wyklucza się istnienia w terenie innych przewodów o których brak informacji wynika z zaszczytów historycznych lub niedopełnienie przepisów zgłoszenia do inwentaryzacji (Ustawa Prawo Geodezyjne i Kartograficzne Dz.U.30/1989, poz.163).

Oznaczenie granic obszaru, który był przedmiotem aktualizacji

Sporządził

1. Usługi Geodezyjne GEO-JARD
Jarosław Stanisławski
Zalesie 4, 62-660 Dąbie
tel. 663 181 098
2. GEODETA UPRAWNIONY
mgr inż. Jarosław Stanisławski
nr upr. zawod. 22231

Data opracowania mapy: 17.06.2024r.

Powiadomieni że niniejszy dokument został opracowany w wyniku prac geodezyjnych i kartograficznych, których rezultaty zawiera operat techniczny poświadczony przez Urząd Gminy, jednocześnie informuję, że jestem świadomy odpowiedzialności karnej za złożenie fałszywego oświadczenia.

Identyfikator zgłoszenia prac geodezyjnych	GEOS.6640.1252.2024
Organ służby geodezyjnej, który otrzymał zgłoszenie	Starosta Turecki
Wykonawca prac geodezyjnych	Usługi Geodezyjne GEO-JARD Jarosław Stanisławski Zalesie 4, 62-660 Dąbie tel. 663 181 098
Nr oraz data sporządzenia dokumentu zawierającego wyniki pozycyjnej weryfikacji	Protokół weryfikacji Nr 1 z dn. 28.06.2024r
Imię i nazwisko oraz nr uprawnień zawodowych kierownika prac	mgr inż. Jarosław Stanisławski Nr uprawnień 22231

LEGENDA:

- Działki przyłączone
- Działki biorące udział w projekcie
- A — Proj. budowa linii kablowej nn NAPIXY-II 4x120mm² L=384m L_{uzm}=466m dz. nr 227/2, 228/2, 227/1, 228/1, 227/4, 228/4, 227/3, 228/3, 227/5, 228/5, 193, 194, 227/7, 228/7, 227/6, 228/6, 227/8, 228/8
- B — Projektowana kablowa szafka pomiarowa PI-Re/LV/LZR/F
- C — Projektowana kablowa rozdzielnica szafka nazenna zintegrowana KRSN-P2/2R-NH2/2R-NH00/F dz. nr 228/1 (Z469792), 228/6 (Z469797) WP nr P/24/013569
- E — Projektowane ostony rurowe DVK 110 L=5m wykop otwarty
- F — Wymiana rozdzielnic stacyjnych w istniejącej stacji transformatorowej
- G — Projektowane ostony rurowe DVK 110 L=2m wykop otwarty
- I — Projektowane ostony rurowe SRS 110 L=6m
- K — Projektowane ostony rurowe SRS 110 L=80m przewiert sterowany na głębokości 1,5m
- L — Projektowane ostony rurowe DVK 110 L=3m wykop otwarty

ZARZĄD POWIATU TURECKIEGO

proj. linii kablowej nn w pasie drogi

4497P m. Żeronicze

zał. nr 1 uzgodniono w decyzji

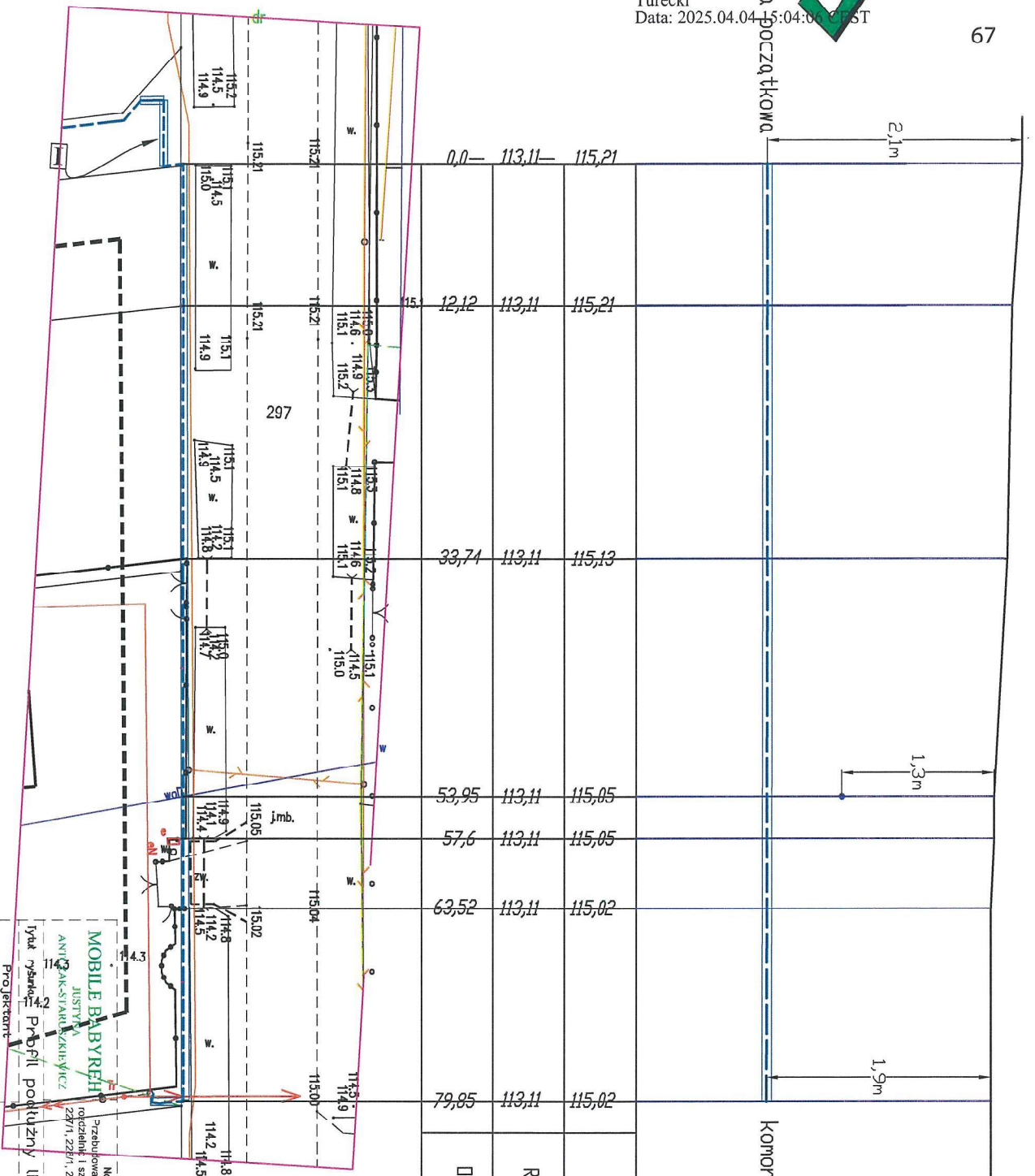
ZDP.4401.67/2024 z dnia 04.04.2025r.

MOBILE BABYREH JUSTYNA ANTCZAK-STARUSZKIEWICZ		Nazwa i adres obiektu budowlanego Przebudowa rozdzielnic stacyjnej nn, budowa linii kablowej niskiego napięcia nn, budowa rozdzielnic i szafek kablowo-pomiarowych, dla zasilania odbiorców na działkach nr 227/2, 228/2, 227/1, 228/1, 227/4, 228/4, 227/3, 228/3, 227/5, 228/5, 193, 194, 227/7, 228/7, 227/6, 228/6, 227/8, 228/8 w miejscowości Żeronicze gm. Dobra.	
Tytuł rysunku	Projekt zagospodarowania terenu PZT część 1		
Projektant		Cel projektu	Nr stacji, nr obwodu 60279 obw. proj. nr 4
inż. Jan Antczak		Przyłączenie odbiorców na działkach 227/2, 228/2, 227/1, 228/1, 227/4, 228/4, 227/3, 228/3, 227/5, 228/5, 193, 194, 227/7, 228/7, 227/6, 228/6, 227/8, 228/8.	Skala 1:500
Nr upr. LOD/0284/PWDE/05		Nr warunków przyłączenia i WBS	Nr umowy
Podpis	Data marzec 2025r.	P/24/013535 B/24/017019	KJ02739/24 OBI/46/2401062
		Nr rys.	E-01/1

Jan
Antczak

Elektronicznie
podpisany przez
Jan Antczak

Data:
2025.03.24
14:04:02 +01'00'



komora końcowa

Przewiert sterowany
 $h_m=1,9m$
SRS 110 Lrury=80m

SRS 110 Lrury=80m

----- kabel NA2X7 4x120mm²

rzędna odn. 112,0

przylagające wodociągowe

RZĘDNE ISTNIEJĄCE

RZĘDNE PROJEKTOWANE

ODLEGŁOŚCI PROJEKTOWANE


ZARZĄD POWIATU TURECKIEGO
proj. linii kablowej nn w pasie drogi
4497P m. Żeronice
zał. nr 2 uzgodniono w decyzji
ZDP.4401.67/2024 z dnia 04.04.2025r.

MOBILE BABYREH
JISTYVA
ANÍ ZAKÁZATELŮ KUPÍTELE

Mazuro | ares objektu budování

Tržebního a celkového střešního, budova hliníkové kabinové, včetně napájení, budova
rozdělní, (sátek, kabinové-pomocí, ale, zasilání odbočky na dálnici na 22712, 22812,
22811, 22811, 22714, 22814, 22713, 22813, 22715, 22717, 22817, 22716, 22816, 22718,
22818 v měřicího zóna, pří. Dálnice

Przebieg podłożny linii kablowej nn wraz z infrastrukturą

Projektant	Cel projektu	Nr. stud., 60279 c/w, pro i m/w	m. obnos
			

Cel projektu	Nr stacji, nr dowodu 60279 cbw, proj. nr 4
1. Wykonanie projektu	1
2. Wykonanie robót	2
3. Wykonanie kosztorysu	3
4. Wykonanie kosztorysu	4
5. Wykonanie kosztorysu	5
6. Wykonanie kosztorysu	6
7. Wykonanie kosztorysu	7
8. Wykonanie kosztorysu	8
9. Wykonanie kosztorysu	9
10. Wykonanie kosztorysu	10
11. Wykonanie kosztorysu	11
12. Wykonanie kosztorysu	12
13. Wykonanie kosztorysu	13
14. Wykonanie kosztorysu	14
15. Wykonanie kosztorysu	15
16. Wykonanie kosztorysu	16
17. Wykonanie kosztorysu	17
18. Wykonanie kosztorysu	18
19. Wykonanie kosztorysu	19
20. Wykonanie kosztorysu	20
21. Wykonanie kosztorysu	21
22. Wykonanie kosztorysu	22
23. Wykonanie kosztorysu	23
24. Wykonanie kosztorysu	24
25. Wykonanie kosztorysu	25
26. Wykonanie kosztorysu	26
27. Wykonanie kosztorysu	27
28. Wykonanie kosztorysu	28
29. Wykonanie kosztorysu	29
30. Wykonanie kosztorysu	30
31. Wykonanie kosztorysu	31
32. Wykonanie kosztorysu	32
33. Wykonanie kosztorysu	33
34. Wykonanie kosztorysu	34
35. Wykonanie kosztorysu	35
36. Wykonanie kosztorysu	36
37. Wykonanie kosztorysu	37
38. Wykonanie kosztorysu	38
39. Wykonanie kosztorysu	39
40. Wykonanie kosztorysu	40
41. Wykonanie kosztorysu	41
42. Wykonanie kosztorysu	42
43. Wykonanie kosztorysu	43
44. Wykonanie kosztorysu	44
45. Wykonanie kosztorysu	45
46. Wykonanie kosztorysu	46
47. Wykonanie kosztorysu	47
48. Wykonanie kosztorysu	48
49. Wykonanie kosztorysu	49
50. Wykonanie kosztorysu	50
51. Wykonanie kosztorysu	51
52. Wykonanie kosztorysu	52
53. Wykonanie kosztorysu	53
54. Wykonanie kosztorysu	54
55. Wykonanie kosztorysu	55
56. Wykonanie kosztorysu	56
57. Wykonanie kosztorysu	57
58. Wykonanie kosztorysu	58
59. Wykonanie kosztorysu	59
60. Wykonanie kosztorysu	60
61. Wykonanie kosztorysu	61
62. Wykonanie kosztorysu	62
63. Wykonanie kosztorysu	63
64. Wykonanie kosztorysu	64
65. Wykonanie kosztorysu	65
66. Wykonanie kosztorysu	66
67. Wykonanie kosztorysu	67
68. Wykonanie kosztorysu	68
69. Wykonanie kosztorysu	69
70. Wykonanie kosztorysu	70
71. Wykonanie kosztorysu	71
72. Wykonanie kosztorysu	72
73. Wykonanie kosztorysu	73
74. Wykonanie kosztorysu	74
75. Wykonanie kosztorysu	75
76. Wykonanie kosztorysu	76
77. Wykonanie kosztorysu	77
78. Wykonanie kosztorysu	78
79. Wykonanie kosztorysu	79
80. Wykonanie kosztorysu	80
81. Wykonanie kosztorysu	81
82. Wykonanie kosztorysu	82
83. Wykonanie kosztorysu	83
84. Wykonanie kosztorysu	84
85. Wykonanie kosztorysu	85
86. Wykonanie kosztorysu	86
87. Wykonanie kosztorysu	87
88. Wykonanie kosztorysu	88
89. Wykonanie kosztorysu	89
90. Wykonanie kosztorysu	90
91. Wykonanie kosztorysu	91
92. Wykonanie kosztorysu	92
93. Wykonanie kosztorysu	93
94. Wykonanie kosztorysu	94
95. Wykonanie kosztorysu	95
96. Wykonanie kosztorysu	96
97. Wykonanie kosztorysu	97
98. Wykonanie kosztorysu	98
99. Wykonanie kosztorysu	99
100. Wykonanie kosztorysu	100

Przyjętym odrobocem na działkach 2272, 2282, 2291, 2291, 2274, 2284, 2218, 2283, 2275, 2285 193, 194, 2271, 2287, 2216, 2286, 22716, 2288.

Skala 1:500/100

Nr upr.	LOD/0284/PW/E/05	Nr warunków przyłączenia i VBS	Nr umowy

Podpis	Data	Nr	rys.
	P/24/013535 2024.01.24	KJ02739/24	E-0

marzec 2020r. B/24/01/019 DBI/46/240:062

Elektronicznie
podpisany przez
Jan Antczak
Data: 2025.03.24
14:04:39 +01'00'

ZDP.4401.67/2024

Turek, dnia 04-07-2025r.

DECYZJA

Na podstawie art. 155 ustawy z dnia 14 czerwca 1960 roku Kodeks postępowania administracyjnego (Dz. U. z 2024r. poz. 572 – dalej w skrócie „KPA”) po rozpatrzeniu wniosku doręzonego dnia 27 maja 2025r. przez ENERGA-OPERATOR S.A., 80-557 Gdańsk, ul. Marynarki Polskiej 130, NIP 5830001190, reprezentowaną przez Pana Jana Antczaka (pełnomocnictwo nr 50/2025 udzielone dnia 05-02-2025r.)

ORZEKAM

zmienić za zgodą stron ostateczną decyzję Zarządu Powiatu Tureckiego nr ZDP.4401.67/2024 z dnia 4 kwietnia 2025r., zezwalającą na lokalizowanie w pasie drogowym drogi publicznej kategorii powiatowej nr 4497P relacji Przykona – Dobra (w gruncie działki w gm. Dobra obręb Żeronice o nr ewid. 297) elektroenergetycznej linii kablowej niskiego napięcia nn-0,4kV w ramach zadania pn. „Przebudowa rozdzielnic stacyjnej nn, budowa linii kablowej niskiego napięcia nn, budowa rozdzielnic i szafek kablowo-pomiarowych dla zasilania odbiorców na działkach nr: 227/2, 228/2, 227/1, 228/1, 227/4, 228/4, 227/3, 228/3, 227/5, 228/5, 193, 194, 227/7, 228/7, 227/6, 228/6, 227/8, 228/8 w miejscowości Żeronice, gm. Dobra”, w ten sposób że:

- sentencja rozstrzygnięcia otrzymuje brzmienie:

„ROZSTRZYGNIECIE

Zezwala się na lokalizowanie w pasie drogowym drogi publicznej kategorii powiatowej nr 4497P relacji **Przykona – Dobra** (w gruncie działki w gm. Dobra obręb Żeronice o nr ewid. 297) **elektroenergetycznej linii kablowej niskiego napięcia nn-0,4kV** w ramach zadania pn. „Budowa linii kablowej niskiego napięcia nn, budowa rozdzielnic i szafek kablowo-pomiarowych, dla zasilania odbiorców na działkach nr: 227/2, 228/2, 227/1, 228/1, 227/4, 228/4, 227/3, 228/3, 227/5, 228/5, 193, 194, 227/7, 228/7, 227/6, 228/6, 227/8, 228/8 w miejscowości Żeronice, gm. Dobra”, zgodnie z projektem zagospodarowania terenu PZT część 1 i profilem poprzecznym linii kablowej nn wraz z infrastrukturą, stanowiącymi załączniki do niniejszej decyzji oraz przy zachowaniu następujących warunków:

1. Urządzenia elektroenergetyczne należy sytuować w terenie zgodnie z trasą naniesioną na mapę do celów projektowych (IZPG: GEOŚ.6640.1074.2025, data opracowanie 16-05-2025r.) wykonaną w skali 1:500 – załącznik nr 1 do niniejszej decyzji.
2. Przejście poprzeczne pod drogą powiatową należy wykonać bez naruszania stanu nawierzchni metodą przewiertu sterowanego, w osłonach rurowych SRS 110 i na głębokości zgodnej z profilem poprzecznym – załącznik nr 2 do niniejszej decyzji. Komory robocze przewiertu sterowanego wykonać poza granicą pasa drogowego.
3. Przy wykonywaniu przewiertu sterowanego pustą przestrzeń pierścieniową pomiędzy instalowanymi rurami osłonowymi, a gruntem rodzimym należy wypełnić samotwardniejącym spoiwem hydraulicznym przeznaczonym dla technologii przewiertów sterowanych.
4. Szczegółowe warunki przywrócenia pasa drogowego do stanu poprzedniego zostaną określone przez Kierownika Zarządu Dróg Powiatowych w Turku, w decyzji zezwalającej na zajęcie pasa drogowego w celu prowadzenia robót.”

- zmianie podlegają w całości załączniki graficzne: plan sytuacyjny (załącznik nr 1) i profil poprzeczny (załącznik nr 2), stanowiąc integralną część niniejszej decyzji.

UZASADNIENIE

Zgodnie z art. 155 KPA decyzja ostateczna, na mocy której strona nabyła prawo, może być w każdym czasie za zgodą strony uchylona lub zmieniona przez organ administracji publicznej, który ją wydał, jeżeli przepisy szczególnie nie sprzeciwiają się uchyleniu lub zmianie takiej decyzji i przemawia za tym interes społeczny lub słuszny interes strony. Dnia 27-05-2025r. Pan Jan Antczak – pełnomocnik spółki ENERGA-OPERATOR S.A., zawiadomił zarząd drogi, że z uwagi na aktualizację warunków budowy sieci i warunków przyłączenia do sieci elektroenergetycznej nastąpiła zmiana trasy linii kablowej niskiego napięcia, która miałaby przebiegać w pasie drogi powiatowej o nr geod. 297, obręb Żeronice, gm. Dobra, powiat turecki, a także uległa zmianie nazwa zadania inwestycyjnego. Nowa nazwa inwestycji: „Budowa linii kablowej niskiego napięcia nn, budowa rozdzielnic i szafek kablowo-pomiarowych, dla zasilania odbiorców na działkach nr 227/2, 228/2, 227/1, 228/1, 227/4, 228/4, 227/3, 228/3, 227/5, 228/5, 193, 194, 227/7, 228/7, 227/6, 228/6, 227/8, 228/8 w miejscowości Żeronice gm. Dobra.” Dotychczasowa nazwa inwestycji: „Przebudowa rozdzielnic stacyjnej nn, budowa linii kablowej niskiego napięcia nn, budowa rozdzielnic i szafek kablowo-pomiarowych, dla zasilania odbiorców na działkach nr 227/2, 228/2, 227/1, 228/1, 227/4, 228/4, 227/3, 228/3, 227/5, 228/5, 193, 194, 227/7, 228/7, 227/6, 228/6, 227/8, 228/8 w miejscowości Żeronice gm. Dobra.” Biorąc pod uwagę powyższe strona wystąpiła do organu o dokonanie zmiany decyzji z dnia 04-04-2025r. znak ZDP.4401.67/2024. Zgodnie z art. 155 KPA pełnomocnik inwestora wyraził zgodę na zmianę ww. decyzji. Z dniem 28-05-2025r. organ wszczął postępowanie administracyjne w przedmiotowej sprawie. Na podstawie art. 107 § 4 KPA odstępuje się od dalszego uzasadnienia decyzji, gdyż zarządca drogi w całości uwzględnił żądanie strony. Należy stwierdzić, że zmiana ww. decyzji jest zasadna, ponieważ stosownie do dyspozycji zawartej w art. 155 KPA strona wyraziła zgodę na jej zmianę, a ponadto przemawia za tym słuszny interes strony. Wobec powyższego należało orzec jak wyżej. Niniejsza decyzja zezwalająca na lokalizowanie w pasie drogowym urządzeń obcych została wydana z zachowaniem 65-dniowego terminu na jej wydanie (art. 39 ust. 3b ustawy o drogach publicznych – dalej w skrócie „UDP”).

POUCZENIE

Decyzja ważna jest przez okres 3 lat od daty jej wydania i nie narusza praw osób trzecich.

Przed wydaniem decyzji na zajęcie pasa drogowego (dot.: prowadzenia robót w pasie drogowym, umieszczania w pasie drogowym liniowych urządzeń obcych), zarządca drogi dokona ponownych ustaleń, przy uwzględnieniu aktualnych uwarunkowań, czy odstępstwo od zasady przewidzianej przez ustawodawcę co do sposobu wykorzystania pasa drogowego jest nadal uzasadnione. W sytuacji braku przesłanek wynikających z art. 39 ust. 3 UDP organ może odmówić wydania decyzji na zajęcie pasa drogowego.

Zgodnie z ustawą Prawo Budowlane (Dz. U. 2023r. poz. 682 ze zm.) niniejsza decyzja administracyjna jest równoznaczna z prawem do dysponowania nieruchomością na cele budowlane w gm. Dobra obręb Żeronice o nr ewid. 297, w zakresie i na warunkach określonych w decyzji.

Inwestor przed rozpoczęciem robót budowlanych jest zobowiązany do:

- 1) uzyskania pozwolenia na budowę lub zgłoszenia budowy albo wykonywania robót budowlanych;
- 2) uzgodnienia z zarządcą drogi, przed uzyskaniem pozwolenia na budowę, projektu zagospodarowania działki lub terenu oraz projektu architektoniczno-budowlanego urządzenia obcego;
- 3) uzyskania zezwolenia zarządcy drogi na zajęcie pasa drogowego, dotyczącego prowadzenia robót w pasie drogowym lub na umieszczenie w nim urządzenia obcego.

Niniejsza decyzja nie jest równoznaczna z zezwoleniem na prowadzenie robót w pasie drogowym i z zezwoleniem na umieszczanie w pasie drogowym urządzeń obcych.

O wyżej wymienione zezwolenia należy zwrócić się do Zarządu Dróg Powiatowych w Turku z siedzibą przy ul. Kolska Szosa 64, 62-700 Turek, działającego w imieniu Zarządu Powiatu Tureckiego, składając wnioski w terminie nie krótszym niż 14 dni przed zamierzonym terminem rozpoczęcia robót.

Do wniosków o wydanie ww. zezwoleń na zajęcie pasa drogowego (w celu prowadzenia robót i na umieszczenie urządzeń obcych) należy dołączyć załączniki określone w §1 ust. 3. 5 rozporządzenia Rady Ministrów z dnia 1 czerwca 2004 roku w sprawie określenia warunków udzielania zezwoleń na zajęcie pasa drogowego (Dz. U. z 2016r. poz. 1264).

Na podstawie art. 40 ust. 3, 8 UDP oraz przepisów wykonawczych do ustawy zostanie naliczona opłata za zajęcie pasa drogowego dotycząca prowadzenia robót w pasie drogowym i dotycząca umieszczenie w pasie drogowym liniowych urządzeń obcych będących przedmiotem niniejszej decyzji.

W sytuacji gdy budowa, przebudowa lub remont przedmiotowej drogi powiatowej będzie wymagała przełożenia urządzeń, których dotyczy niniejsza decyzja, to koszt tego przełożenia poniesie właściciel urządzeń (zgodnie z art. 39 ust. 5 UDP). Dla wyżej wymienionego przypadku, zarządca drogi zastrzega, że nie ma zastosowania art. 32 UDP.

Na podstawie art. 39 ust. 4 UDP utrzymanie urządzeń należy do ich posiadaczy.

Od niniejszej decyzji administracyjnej służy odwołanie za pośrednictwem Zarządu Dróg Powiatowych w Turku do Samorządowego Kolegium Odwoławczego w Koninie w terminie 14 dni od daty otrzymania niniejszej decyzji. Stronie przysługuje również prawo do zrzeczenia się odwołania w trakcie biegu terminu do jego wniesienia co w konsekwencji powoduje, że z dniem doręczenia oświadczenia o zrzeczeniu się prawa do wniesienia odwołania przez ostatnią ze stron postępowania, decyzja stanie się ostateczna i prawomocna.

Podpis jest prawidłowy

Dokument podpisany przez: Roman
Kacprzak; Powiat Turecki
Data: 2025.07.04 11:36:13 CEST

Załączniki:

- 1 egz. – projekt zagospodarowania terenu PZT część 1 (nr rys. E-01/1 – zał. nr 1)
1 egz. - profil poprzeczny linii kablowej nn wraz z infrastrukturą (nr rys. E-03 – zał. nr 2)

Otrzymują:

- 1) ENERGA-OPERATOR S.A. reprezentowana przez pełnomocnika Pana Jana Antczaka działającego w imieniu firmy MOBILE-BABYREH Justyna Antczak-Staruszkiewicz 99-100 Łęczysca, ul. Kochanowskiego 4D
- 2) a/a

KLAUZULA INFORMACYJNA

Zgodnie z art. 13 ust. 1 i ust. 2 ogólnego rozporządzenia o ochronie danych osobowych z dnia 27 kwietnia 2016 roku* informuję, iż:

1. Administratorem Pani/Pana danych osobowych jest Zarząd Dróg Powiatowych w Turku z siedzibą przy ulicy Kolska Szosa 64, 62-700 Turek;
2. Wyznaczono inspektora ochrony danych, z którym można się kontaktować poprzez e-mail: zdp@turek.starostwo.gov.pl lub pisemnie na adres: Zarząd Dróg Powiatowych w Turku, ul. Kolska Szosa 64, 62-700 Turek;
3. Pani/Pana dane są przetwarzane w celu realizacji czynności urzędowych tj.:
 - wypełnienia obowiązku prawnego ciążącego na Administratorze wynikających z przepisów prawa,
 - prowadzenia korespondencji, w tym korespondencji elektronicznej.
4. Dane po zrealizowaniu celu, dla którego zostały zebrane, będą przetwarzane do celów archiwalnych i przechowywane przez okres niezbędny do zrealizowania przepisów dotyczących archiwizowania danych przez Administratora;
5. Pani/Pan, których dane dotyczą, mają prawo do:
 - 1) dostępu do swoich danych osobowych,
 - 2) żądania sprostowania danych, które są nieprawidłowe,
 - 3) żądania usunięcia danych, gdy:
 - a) dane nie są już niezbędne do celów, dla których zostały zebrane,
 - b) dane przetwarzane są niezgodnie z prawem,
 - 4) żądania ograniczenia przetwarzania, gdy:
 - a) osoby te kwestionują prawidłowość danych,
 - b) przetwarzanie jest niezgodne z prawem a osoby te sprzeciwiają się usunięciu danych,
 - c) Administrator nie potrzebuje już danych osobowych do celów przetwarzania, ale są one potrzebne osobom, których dane dotyczą, do ustalenia, dochodzenia lub ochrony roszczeń;
6. Ma Pani/Pan prawo do wniesienia skargi do organu nadzorczego, którym jest Prezes Urzędu Ochrony Danych Osobowych;
7. Podanie danych osobowych jest wymogiem ustawowym;
8. Dane osobowe nie będą przetwarzane w sposób opierający się wyłącznie na zautomatyzowanym przetwarzaniu, w tym profilowaniu;
9. Odbiorcami danych są podmioty określone w przepisach prawa.

** rozporządzenie Parlamentu Europejskiego i Rady (UE) 2016/679 z dnia 27 kwietnia 2016 r. w sprawie ochrony osób fizycznych w związku z przetwarzaniem danych osobowych i w sprawie swobodnego przepływu takich danych oraz uchylenia dyrektywy 95/46/WE (ogólne rozporządzenie o ochronie danych) z dnia 27 kwietnia 2016 r. (Dz. Urz. UE. L Nr 119, str. 1) (RODO).*

— SRS 110 Lrury=20m przewiert sterowany

— SRS 110 Lrury=3m wykop otwarty

— kabel NA2XY 4x120mm² Podpis jest prawidłowy

• kable telekomunikacyjne

• wodociąg

Dokument podpisany przez Roman

Kacprzak; Powiatowy

Data: 2025.07.04 11:29:43 CEST

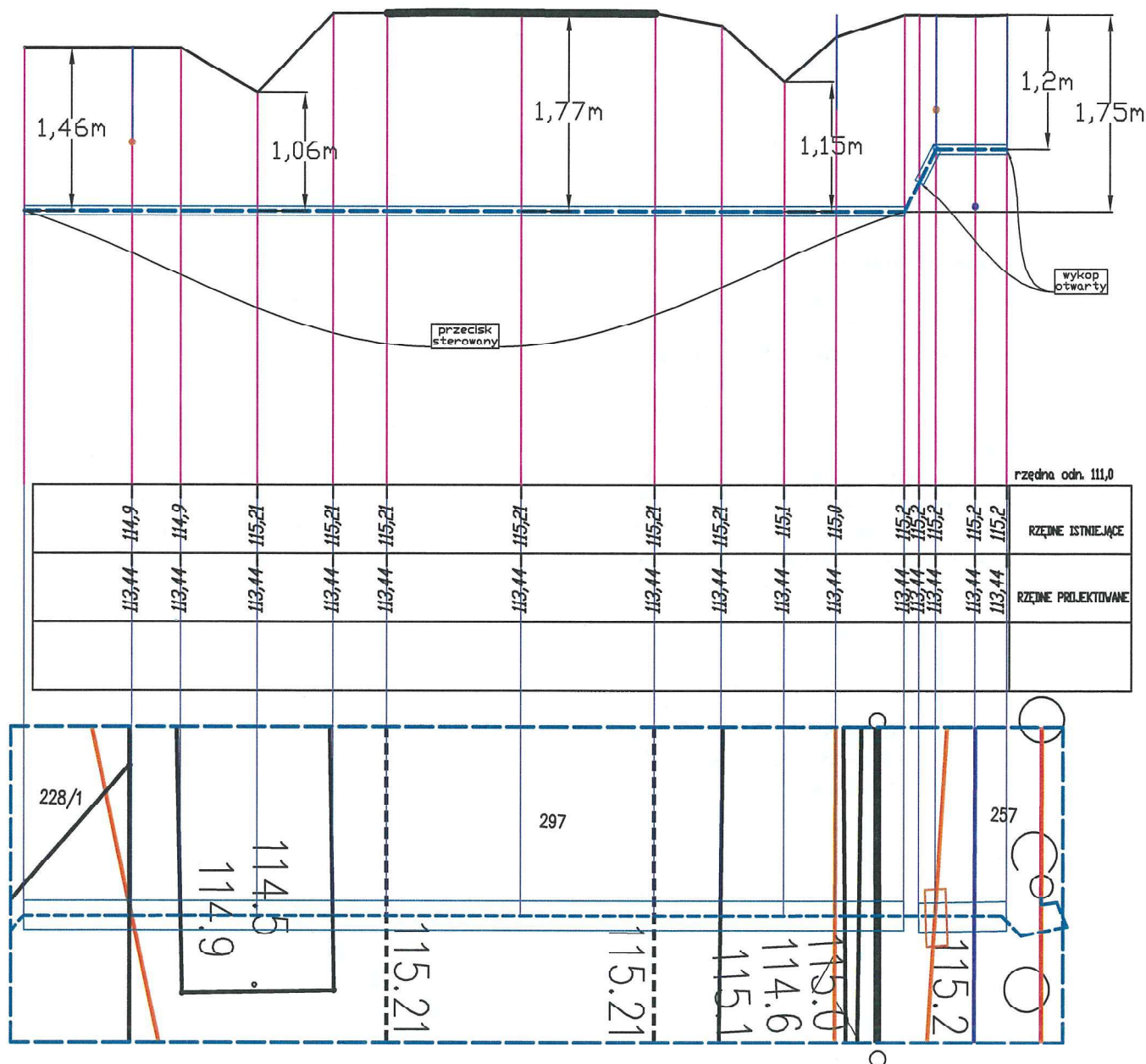
ZARZĄD POWIATU TURECKIEGO

proj. linii kablowej nn w pasie drogowym

drogi powiatowej nr 4497P w m. Żeronice

zał. nr 2 uzgodniono w decyzji

ZDP.4401.67-2/2024 z dnia 04.07.2025r.



MOBILE BABYREH JUSTYNA ANTCZAK-STARUSZKIEWICZ		Nazwa i adres obiektu budowlanego Budowa linii kablowej niskiego napięcia nn, budowa rozdzielnic i szafek kablowo-pomiarowych, dla zasilania odbiorców na działkach nr 227/2, 228/2, 227/1, 228/1, 227/4, 228/4, 227/3, 228/3, 227/5, 228/5, 193, 194, 227/7, 228/7, 227/6, 228/6, 227/8, 228/8 w miejscowości Żeroniec gm. Dobra	
Tytuł rysunku	Profil poprzeczny linii kablowej nn wraz z infrastrukturą		
Projektant	Cel projektu		Nr stacji, nr obwodu 60279 obw. nr 1 słup nr 3
Inż. Jan Antczak	Przyłączenie odbiorców na działkach: 227/2, 228/2, 227/1, 228/1, 227/4, 228/4, 227/3, 228/3, 227/5, 228/5, 193, 194, 227/7, 228/7, 227/6, 228/6, 227/8, 228/8		Skala 1:125 10:1
Nr upr. LOD/0284/PWOE/05	Nr warunków przyłączenia I VBS	Nr umowy	
Podpis Elektronicznie podpisany przez Jan Antczak Data: 2025.05.26 13:34:38 +02'00'	P/24/013535+8 WP B/24/017019	KJ02739/24 DBI/46/2401062	Nr rys. E-03

Jan
Antczak

ZDP.4401.67/2024

Turek, dnia 02-09-2025r.

ZAŚWIADCZENIE

Na podstawie art. 217 § 2 pkt 2 oraz art. 218 § 1 ustawy z dnia 14 czerwca 1960 roku Kodeks postępowania administracyjnego (Dz. U. z 2024r. poz. 572 ze zm., dalej w skrócie – „KPA”) Kierownik Zarządu Dróg Powiatowych w Turku działając z upoważnienia Zarządu Powiatu Tureckiego zaświadcza, że do dnia 19 kwietnia 2025 roku żadna ze stron biorących udział w prowadzonym postępowaniu w sprawie wydanej decyzji Zarządu Powiatu Tureckiego nr ZDP.4401.67/2024 z dnia 4 kwietnia 2025 roku zezwalającej na lokalizowanie w pasie drogowym drogi publicznej kategorii powiatowej nr 4497P relacji Przykona – Dobra (w gruncie działki w gm. Dobra obręb Żeronice o nr ewid. 297) elektroenergetycznej linii kablowej niskiego napięcia nn-0,4kV w ramach zadania pn. „Przebudowa rozdzielnic stacyjnej nn, budowa linii kablowej niskiego napięcia nn, budowa rozdzielnic i szafek kablowo-pomiarowych dla zasilania odbiorców na działkach nr: 227/2, 228/2, 227/1, 228/1, 227/4, 228/4, 227/3, 228/3, 227/5, 228/5, 193, 194, 227/7, 228/7, 227/6, 228/6, 227/8, 228/8 w miejscowości Żeronice, gm. Dobra”

- nie wniosła odwołania od ww. decyzji

W związku z powyższym decyzja Zarządu Powiatu Tureckiego nr ZDP.4401.67/2024 z dnia 4 kwietnia 2025 roku zezwalająca na lokalizowanie w pasie drogi publicznej urządzeń obcych

- stała się ostateczna w dniu 20 kwietnia 2025 roku.

Jednocześnie, na podstawie art. 217 § 2 pkt 2 oraz art. 218 § 1 ustawy KPA Kierownik Zarządu Dróg Powiatowych w Turku działając z upoważnienia Zarządu Powiatu Tureckiego zaświadcza, że do dnia 18 lipca 2025 roku żadna ze stron biorących udział w prowadzonym postępowaniu w sprawie wydanej zmiany decyzji Zarządu Powiatu Tureckiego nr ZDP.4401.67-2/2024 z dnia 4 lipca 2025 roku zezwalającej na lokalizowanie w pasie drogowym drogi publicznej kategorii powiatowej nr 4497P relacji Przykona – Dobra (w gruncie działki w gm. Dobra obręb Żeronice o nr ewid. 297) elektroenergetycznej linii kablowej niskiego napięcia nn-0,4kV w ramach zadania pn. „Budowa linii kablowej niskiego napięcia nn, budowa rozdzielnic i szafek kablowo-pomiarowych, dla zasilania odbiorców na działkach nr: 227/2, 228/2, 227/1, 228/1, 227/4, 228/4, 227/3, 228/3, 227/5, 228/5, 193, 194, 227/7, 228/7, 227/6, 228/6, 227/8, 228/8 w miejscowości Żeronice, gm. Dobra”

- nie wniosła odwołania od ww. decyzji

W związku z powyższym decyzja Zarządu Powiatu Tureckiego nr ZDP.4401.67-2/2024 z dnia 4 lipca 2025 roku zezwalająca na lokalizowanie w pasie drogi publicznej urządzeń obcych

- stała się ostateczna w dniu 19 lipca 2025 roku.

Podpis jest prawidłowy

Dokument podpisany przez Roman Kacprzak;
Powiat Turecki
Data: 2025.09.02 13:30:12 CEST



Otrzymują:

- 1) ENERGA-OPERATOR S.A. reprezentowana przez pełnomocnika Pana Jana Antczaka działającego w imieniu firmy MOBILE-BABYREH Justyna Antczak-Staruszkiewicz 99-100 Łęczycza, ul. Kochanowskiego 4D
- 2) a/a

Dobra, dnia 22.08.2024 r.

IGOŚR.7230.33.2024

DECYZJA

Na podstawie art. 39 ust. 3, 3a, 4, 5 ustawy z dnia 21 marca 1985 r. o drogach publicznych (Dz. U. z 2024 r., poz. 320), art. 104 ustawy z dnia 14 czerwca 1960 r. – Kodeks postępowania administracyjnego (Dz. U. z 2024 r. poz. 572) po rozpatrzeniu wniosku złożonego w dniu 29 lipca 2024 r. przez Pana Jana Antczaka – działającego w imieniu firmy MOBILE-BABYREH Justyna Antczak-Staruszkiewicz, ul. Kochanowskiego 4D, 99-100 Łęczyca, reprezentującego na podstawie pełnomocnictwa nr 202/2024 z dnia 26 lipca 2024 r. spółkę ENERGA-OPERATOR S.A. z siedzibą w Gdańsku, Oddział w Kaliszu przy Al. Wolności 8, 62-800 Kalisz

zezwalam

na lokalizację urządzeń infrastruktury technicznej niezwiązanych z potrzebami zarządzania drogami lub potrzebami ruchu drogowego w celu posadowienia urządzeń elektroenergetycznych w postaci budowy linii kablowej niskiego napięcia 0,4kV 4kV, w pasie drogowym drogi będącej we władaniu Gminy Dobra, w obrębie działki o numerze ewidencyjnym 299 obręb Żeronice, gm. Dobra, zgodnie z załączonym projektem zagospodarowania terenu, na następujących warunkach:

1. dokumentację techniczną należy opracować zgodnie z ustawą z dnia 21 marca 1985 r. o drogach publicznych (Dz. U. z 2024 r., poz. 320) oraz Rozporządzeniem Ministra Infrastruktury z 24 czerwca 2022 r. w sprawie przepisów techniczno-budowlanych dotyczących dróg publicznych (Dz.U. z 2022 poz. 1518),
2. wykonawca lub inwestor robót podczas prowadzenia prac związanych z wykonaniem przecisku lub przekopu zobowiązany jest sporządzić i uzgodnić z tut. organem projekt organizacji ruchu na czas prowadzenia robót;
3. **wykonawca lub inwestor zobowiązany jest wystąpić o zajęcie pasa drogowego na czas prowadzenia robót oraz wnieść wynikające z tego tytułu opłaty za umieszczenie urządzenia w pasie drogowym;**
4. utrzymanie urządzeń obcych wprowadzonych w pas drogowy we właściwym stanie technicznym należy do ich właściciela;
5. Inwestor zobowiązuje się wykonać przejście sieci elektroenergetycznej pod drogą gminną w taki sposób, iż w przypadku budowy lub przebudowy drogi gminnej wg poniższej technologii: wykonanie koryta drogowego głęb. do 40cm, wykonanie w-w konstrukcyjnej nawierzchni warstwy odsączającej z piasku grub. do 10cm; podbudowy z kruszywa łamanego stabilizowanego mechanicznie grub. do 23cm; warstwy ścieralnej i/lub wiążącej z betonu asfaltowego grub. 4cm każda, wykonanie rowu drogowego wzdłuż drogi gminnej o głęb. do 60cm w stosunku do rzędnych terenu przyległego, nie będzie konieczne dokonywanie żadnych dodatkowych prac (z wyjątkiem ewentualnego ich zgłoszenia właścicielowi urządzenia i sprawowania nadzoru podczas prowadzenia prac) związanych z zabezpieczeniem bądź przebudową wybudowanego przyłącza elektroenergetycznego, zaś w przeciwnym przypadku dokona on stosownej przebudowy lub zabezpieczenia na własny koszt i własnym staraniem;
6. przecisk lub przekop w rurze osłonowej pod drogą lub zjazdami należy wykonać na odpowiedniej głębokości, tak by nie spowodować uszkodzenia bądź podniesienia warstw konstrukcyjnych drogi;

Za zgodność z oryginałem


Jan Antczak

7. za stan pasów zieleni, jezdni sąsiednich i ulic dojazdowych do placu budowy odpowiada Wykonawca, który obowiązany jest do zapewnienia bezpieczeństwa ruchu, oczyszczenia ulic, po których porusza się jego sprzęt, naprawy ewentualnych zniszczeń powstałych podczas realizacji robót i transportu związanego z budową;
8. przed przystąpieniem do robót ziemnych trasę linii kablowej w granicach pasa drogowego należy wytyczyć geodezyjnie.

Uzasadnienie

Pan Jan Antczak działając w imieniu Inwestora: ENERGII-OPERATOR S.A. z siedzibą w Gdańsku, Oddział w Kaliszu, zwrócił się z wnioskiem do Burmistrza Dobrej o wyrażenie zgody na lokalizację projektowanej inwestycji w pasie drogowym na działce nr 299 obręb Żeronice, będącej we władaniu gminy Dobra zgodnie z załączonym projektem zagospodarowania terenu.

Burmistrz Dobrej po wnikliwym przeanalizowaniu sprawy postanowił zezwolić na zlokalizowanie urządzeń niezwiązanych z potrzebami ruchu drogowego w pasie drogowym ww. drogi gminnej.

Pouczenie

Od niniejszej decyzji służy odwołanie do Samorządowego Kolegium Odwoławczego w Koninie za pośrednictwem Burmistrza Dobrej w terminie 14 dni od dnia jej otrzymania.

Stronie przysługuje również prawo do zrzeczenia się odwołania. Oświadczenie w tym przedmiocie musi zostać złożone przez stronę przed organem, który wydał decyzję. Decyzja z dniem doręczenia organowi oświadczenia o zrzeczeniu się odwołania przez ostatnią ze stron staje się ostateczna i prawomocna. Zrzeczenie się prawa do wniesienia odwołania powoduje, że decyzji nie będzie można zaskarżyć do Wojewódzkiego Sądu Administracyjnego.

**BURMISTRZ
DOBREJ**

Tadeusz Gebler

Otrzymują:

1. MOBILE-BABYREH Justyna Antczak-Staruszkiewicz, ul. Kochanowskiego 4D, 99-100 Łęczycza;
2. a/a.



Stwierdzam, że niniejsza decyzja
jest ostateczna

z dniem 2024-09-09

Dobra, dn. 2024-10-02

**BURMISTRZ
DOBREJ**

Tadeusz Gebler

Sprawę prowadzi: Emilia Zagozda, tel.: (63) 279 99 27.

Za zgodność z oryginałem

Jan Antczak
Jan Antczak

Mapa do celów projektowych
skala 1:500

1. Układ współrzędnych prostokątnych płaskich – 2000 południk 18
2. Układ wysokościowy – PL-ENF2007-NH

Powiat: Turecki
Kod jedn. ewidencyjny: 302703_5, Gmina: Dobra
Dobrze: 0035, Zeronicze
ZPG: GEOS.6640.1252.2024

UWAGA:
Niniejsze wyłącza się istnienia w terenie innych przewodów o których brak informacji wynika z zaoszczędności historycznych lub niedopełnienia przepisów zgłoszenia do inwentaryzacji.

Oznaczenie granic obszaru, który był przedmiotem aktualizacji: -----

1. Instytut Geodezyjny G50-WP0
Jerozolimskie Stenograficzne
Zakres 4, 62-060 Łódź
Id. 003 181 000

2. GEODZIA UPRAWNIENI
mgr inż. Jerozolimskie
nr upr. 2223

Data gromadzenia: 17.06.2024r.

Jan
Anto

Elektronicznie
podpisany przez Jan
Antczak

Antczak

Za zgodność z oryginałem
Jan Antczak

[illegible]

MOBILE BABYREN
JUSTYNA
ANTCZAK-STARUSZKIEWICZ

Typul rysunku	Projekt zagospodarowania terenu PZT część 2				Nr składj. nr obrotu 60279 obw. proj. nr 4	1:500	rys.	E-01/2
Projektant		Cei. projektu		Przebieg odbioru na działkach 2212, 2282, 2281, 2274, 2284, 2270, 2283, 2276, 2285, 193, 194, 2277, 2287, 2286, 2276, 2280.		Nr umowy		
Inż. Jan Antczak						Nr warunków przejęcia i WTS		
Nr upr.	LOD/0284/PNCE/05					P/24/013535 B/24/017019		
Podpis		Data		Uwagi		Data		
		lipiec 2024r.						

złącznik graficzny nr 11

22.08.2014

~~BURMISTRZ
DOBREJ~~

~~Tadeusz Gebler~~

Konin, dnia 06.11.2024 r.

WIELKOPOLSKI WOJEWÓDZKI
KONSERWATOR ZABYTKÓW
WOJEWÓDZKI URZĄD
OCHRONY ZABYTKÓW W POZNANIU
DELEGATURA W KONINIE
AL. 1 MAJA 7
62-510 KONIN

Ko.WA.5161.2940.2.2024

POZWOLENIE NR 321/2024/C

na prowadzenie badań archeologicznych

Na podstawie art. 89 pkt 2, art. 91 ust. 4 pkt 4, art. 92 ust. 3–6, art. 6 ust. 1 pkt 3 lit. a, art. 7 pkt 4, art. 22 ust. 2 i 4, art. 36 ust. 1 pkt 5 oraz art. 37 e Ustawy z dnia 23 lipca 2003 r. o ochronie zabytków i opiece nad zabytkami (tekst jednolity: Dz. U. z 2024 r., poz. 1292), § 18 ust. 1, 3 i 4 Rozporządzenia Ministra Kultury i Dziedzictwa Narodowego z dnia 2 sierpnia 2018 r. w sprawie prowadzenia prac konserwatorskich, prac restauratorskich i badań konserwatorskich przy zabytku wpisanym do rejestru zabytków albo na Listę Skarbów Dziedzictwa oraz robót budowlanych, badań architektonicznych i innych działań przy zabytku wpisanym do rejestru zabytków, a także badań archeologicznych i poszukiwań zabytków (tekst jednolity: Dz. U. z 2021 r., poz. 81), jak również na podstawie art. 104 Ustawy z dnia 14 czerwca 1960 r. – Kodeks postępowania administracyjnego (tekst jednolity: Dz. U. z 2024 r., poz. 572),

Wielkopolski Wojewódzki Konserwator Zabytków

po rozpatrzeniu wniosku z dnia 22.10.2024 r. (wpłynął elektroniczną platformą usług administracji publicznej ePUAP w dniu 23.10.2024 r.), nadesłanego przez ENERGA-OPERATOR S.A. Gdańsk, działającą przez pełnomocnika Pana Jana Antczaka MOBILE-BABYREH Justyna Antczak-Staruszkiewicz Łęczycza (pełnomocnictwo nr 202/2024 z dnia 26.07.2024 r.), w sprawie wydania pozwolenia na prowadzenie badań archeologicznych w związku z inwestycją polegającą na przebudowie rozdzielnic stacyjnej nn oraz budowie linii kablowej niskiego napięcia nn, rozdzielnic i szafek kablowo-pomiarowych w miejscowości Żeronice, która to inwestycja planowana jest do realizacji między innymi na terenie działek geodezyjnych nr 228/1, 228/2 i 228/9 obręb Żeronice, Miasto Dobra, powiat turecki, województwo wielkopolskie,

zlokalizowanych w strefie prawnej ochrony konserwatorskiej stanowiska archeologicznego nr 23, ob. AZP 62-44/57, ujętego w gminnej i wojewódzkiej ewidencji zabytków,

POZWALA

ENERGA-OPERATOR S.A. Gdańsk

na prowadzenie badań archeologicznych w związku z inwestycją polegającą na przebudowie rozdzielnic stacyjnej nn oraz budowie linii kablowej niskiego napięcia nn, rozdzielnic i szafek kablowo-pomiarowych w miejscowości Żeronice, która to inwestycja planowana jest do realizacji między innymi na terenie działek geodezyjnych nr 228/1, 228/2 i 228/9 obręb Żeronice, Miasto Dobra, powiat turecki, województwo wielkopolskie,

zlokalizowanych w strefie prawnej ochrony konserwatorskiej stanowiska archeologicznego nr 23, ob. AZP 62-44/57, ujętego w gminnej i wojewódzkiej ewidencji zabytków.

Współrzędne geodezyjne badań archeologicznych:

1. x-5757115.0565 y-6542354.7298
2. x-5757114.2050 y-6542356.6996
3. x-5757121.0797 y-6542392.7950

4. x-5757125.9337 y-6542420.6915
5. x-5757130.8299 y-6542448.7678
6. x-5757135.6826 y-6542476.8446
7. x-5757140.6006 y-6542504.9324
8. x-5757145.7197 y-6542534.6277
9. x-5757151.1377 y-6542564.3296
10. x-5757151.4049 y-6542566.2545
11. x-5757159.7670 y-6542619.2621
12. x-5757161.5143 y-6542620.6161
13. x-5757161.6596 y-6542622.5856
14. x-5757161.7148 y-6542624.0327
15. x-5757156.2139 y-6542624.2972
16. x-5757155.9521 y-6542622.9118

Termin ważności pozwolenia: do 31.12.2026 r.

Warunki szczegółowe:

1. Zakres i sposób prowadzenia badań archeologicznych określone zostały w stanowiącym integralną część tego pozwolenia programie badań archeologicznych opracowanym przez Panią Patrycję Zasadzką zam. Grabów oraz określone zostały w standardach badań archeologicznych wskazanych w załączniku do Rozporządzenia Ministra Kultury i Dziedzictwa Narodowego w sprawie prowadzenia prac konserwatorskich, prac restauratorskich oraz robót budowlanych, badań architektonicznych i innych działań przy zabytku wpisanym do rejestru zabytków, a także badań archeologicznych i poszukiwań zabytków.

2. Ustanawia się obowiązek kierowania badaniami archeologicznymi albo samodzielnego wykonywania tych badań przez osobę posiadającą kwalifikacje, o których mowa w art. 37 e Ustawy o ochronie zabytków i opiece nad zabytkami.

3. Przekazanie Wielkopolskiemu Wojewódzkiemu Konserwatorowi Zabytków winno nastąpić nie później niż w terminie 14 dni przed dniem rozpoczęcia badań, a w toku badań na 14 dni przed dokonaniem zmiany osoby, o której mowa w pkt 1:

- a) imienia, nazwiska i adresu osoby, o której mowa w pkt 2;
- b) dokumentów potwierdzających spełnianie przez tę osobę wymagań, o których mowa w art. 37 e cytowanej wyżej ustawy;
- c) oświadczenia osoby, o której mowa w pkt 2, o przyjęciu przez tę osobę obowiązku kierowania badaniami archeologicznymi albo samodzielnego wykonywania tych badań.

4. Ponadto określa się warunki polegające na obowiązku:

a) niezwłocznego zawiadomienia Kierownika Delegatury w Koninie Wojewódzkiego Urzędu Ochrony Zabytków w Poznaniu o wszelkich zagrożeniach lub nowych okolicznościach ujawnionych w trakcie prowadzenia badań archeologicznych;

b) niezwłocznego zawiadomienia Kierownika Delegatury w Koninie Wojewódzkiego Urzędu Ochrony Zabytków w Poznaniu o przerwach w prowadzeniu badań archeologicznych mogących mieć wpływ na realizację programu badań archeologicznych;

c) prowadzenia dokumentacji przebiegu badań archeologicznych oraz opracowania wyników tych badań w sposób umożliwiający jednoznaczną identyfikację i dokładną przestrzenną lokalizację wszystkich czynności oraz dokonanych odkryć i przekazania jej do przekazania Kierownikowi Delegatury w Koninie Wojewódzkiego Urzędu Ochrony Zabytków w Poznaniu w terminie nie dłuższym niż 6 miesięcy od dnia zakończenia badań (wykonanej zgodnie z załącznikiem II do cytowanego wyżej Rozporządzenia Ministra Kultury i Dziedzictwa Narodowego), składającej się z następujących elementów:

1. karty zabytku archeologicznego zawierającej:

- a) określenie miejsca usytuowania zabytku archeologicznego, z podaniem nazwy miejscowości, gminy, powiatu i województwa, numeru obszaru w wojewódzkiej ewidencji zabytków, numeru zabytku na tym obszarze, numeru stanowiska w miejscowości oraz współrzędnych geograficznych z dokładnością do jednej setnej sekundy wraz z danymi georeferencyjnymi, a w odniesieniu do polskich obszarów morskich, współrzędnych geocentrycznych geodezyjnych naniesionych na morską mapę nawigacyjną,
- b) opis fizjograficzny,

- c) określenie powierzchni przeprowadzonych badań archeologicznych,
 - d) wykaz faz zasiedlenia z podaniem liczby obiektów oraz zabytków datujących te fazy,
 - e) nazwisko kierownika badań archeologicznych, termin ich przeprowadzenia;
 - 2) karty jednostek stratygraficznych zawierające:
 - a) określenie miejsca usytuowania zabytku archeologicznego, z podaniem nazwy miejscowości, gminy, powiatu i województwa, numeru obszaru w wojewódzkiej ewidencji zabytków, numeru zabytku na tym obszarze, numeru stanowiska w miejscowości oraz współrzędnych geograficznych, a w odniesieniu do polskich obszarów morskich, współrzędnych geocentrycznych geodezyjnych naniesionych na morską mapę nawigacyjną,
 - b) numer jednostki stratygraficznej i jej lokalizacji w systemie podziału przestrzeni badawczej,
 - c) określenie funkcji jednostki stratygraficznej,
 - d) wstępne datowanie jednostki stratygraficznej,
 - e) zasięg jednostki stratygraficznej,
 - f) opis jednostki stratygraficznej,
 - g) opis eksploracji jednostki stratygraficznej,
 - h) relację stratygraficzną;
 - 3) rejestru odkrytych zabytków;
 - 4) rejestru warstw;
 - 5) inwentarza:
 - a) zabytków wydzielonych,
 - b) zabytków masowych,
 - c) próbek,
 - d) dokumentacji rysunkowej,
 - e) dokumentacji fotograficznej;
 - 6) dokumentacji graficznej;
 - 7) dokumentacji fotograficznej;
 - 8) sprawozdania z badań;
 - 9) opracowania wyników badań;
 - 10) mapy lokalizacji zabytku archeologicznego w skali 1:10 000 z zaznaczonym jego hipotetycznym zasięgiem, a w odniesieniu do polskich obszarów morskich, planu batymetrycznego;
 - 11) graficznego przedstawienia rozplanowania odkrytych zabytków i warstw kulturowych z zaznaczoną siatką i oznaczeniem ich chronologii;
 - 12) planu warstwicowego zabytku z naniesioną siatką arową nawiązującą do osnowy geodezyjnej i planem wykopów;
 - 13) bibliografii oraz informacji o miejscu przechowywania dokumentacji wcześniej przeprowadzonych badań, jeżeli badania takie zostały przeprowadzone.
2. Dokumentacja badań archeologicznych zawiera imię, nazwisko i adres osoby lub nazwę, siedzibę i adres jednostki organizacyjnej, która sporządziła dokumentację, oraz imię, nazwisko i adres lub nazwę, siedzibę i adres właściciela lub posiadacza zabytku, a także o ile jest to możliwe – imię i nazwisko autora zabytku.
- d) prowadzenia doraźnej konserwacji pozyskanych zabytków i przekazania ich Kierownikowi Delegatury w Koninie Wojewódzkiego Urzędu Ochrony Zabytków w Poznaniu w terminie 3 lat od dnia zakończenia badań;
 - e) sporządzenia sprawozdania z przeprowadzonych badań archeologicznych i przekazania tego sprawozdania wojewódzkiemu konserwatorowi zabytków w terminie nie dłuższym niż 3 tygodnie od ich zakończenia.

UZASADNIENIE

Do Kierownika Delegatury w Koninie Wojewódzkiego Urzędu Ochrony Zabytków w Poznaniu wpłynął elektroniczną platformą usług administracji publicznej ePUAP w dniu 23.10.2024 r. wniosek z dnia 22.10.2024 r., nadesłany przez ENERGA-OPERATOR S.A. Gdańsk, działającą przez pełnomocnika Pana Jana Antczaka MOBILE-BABYREH Justyna Antczak-Staruszkiewicz Łęczycza (pełnomocnictwo nr 202/2024 z dnia 26.07.2024 r.), w sprawie wydania pozwolenia na prowadzenie badań archeologicznych w związku z inwestycją polegającą na przebudowie rozdzielnic stacyjnej nn oraz budowie linii kablowej niskiego napięcia nn, rozdzielnic i szafek kablowo-pomiarowych w miejscowości Żeronice,

która to inwestycja planowana jest do realizacji między innymi na terenie działek geodezyjnych nr 228/1, 228/2 i 228/9 obręb Żeronice, Miasto Dobra, powiat turecki, województwo wielkopolskie.

Przeprowadzenie badań archeologicznych na przedmiotowym obszarze jest uzasadnione ze względu na lokalizację wyżej wymienionej inwestycji w strefie prawnej ochrony konserwatorskiej zewidencjonowanego stanowiska archeologicznego nr 23, ob. AZP 62-44/57, ujętego w gminnej i wojewódzkiej ewidencji zabytków. Stanowisko to zostało odkryte w trakcie badań prowadzonych w ramach Archeologicznego Zdjęcia Polski i zewidencjonowane jako pozostałości osadnictwa ludności kultury przeworskiej.

Wszelkie roboty ziemne prowadzą do bezpowrotnego zniszczenia lub przekształcenia stanowiska archeologicznego. W związku z tym w przypadku podejmowania inwestycji związanych z pracami ziemnymi należy je prowadzić od początku w obecności archeologa. Tylko on stwierdza występowanie obiektów archeologicznych oraz podejmuje właściwe działania w celu ich zadokumentowania.

Występowanie na terenie inwestycji zewidencjonowanego stanowiska archeologicznego nakazuje szczególną ochronę nawarstwień kulturowych istniejących w jego obrębie. Wyniki badań często stanowią jedyną dokumentację następujących po sobie epizodów osadniczych na tym terenie. Pozwalają skorygować, uszczegółowić i potwierdzić posiadane już dane. Pozyskany w trakcie badań materiał ruchomy umożliwia uzupełnienie danych o kulturze materialnej mieszkańców.

Prowadzenie robót ziemnych na terenie stanowiska archeologicznego wymaga zapewnienia badań archeologicznych i uzyskania na te badania – zgodnie z art. 36 ust. 1 pkt 5 Ustawy o ochronie zabytków i opiece nad zabytkami – pozwolenia Wielkopolskiego Wojewódzkiego Konserwatora Zabytków.

Po przeanalizowaniu treści wniosku wnioskodawcy oraz przedłożonego wraz z tym wnioskiem programu badań archeologicznych, które mają być przeprowadzone w związku z inwestycją polegającą na przebudowie rozdzielnic stacyjnej nn oraz budowie linii kablowej niskiego napięcia nn, rozdzielnic i szafek kablowo-pomiarowych w miejscowości Żeronice, która to inwestycja planowana jest do realizacji między innymi na terenie działek geodezyjnych nr 228/1, 228/2 i 228/9 obręb Żeronice, Miasto Dobra, powiat turecki, województwo wielkopolskie, stwierdzono, że zrealizowanie badań archeologicznych we wskazanym zakresie jest niezbędne dla właściwej ochrony konserwatorskiej dziedzictwa archeologicznego, a sposób przeprowadzenia tych badań, określony w programie, o którym mowa w rozstrzygnięciu aktualnie wydawanej decyzji, jest właściwy ze stanowiska konserwatorskiego. Zachodzą zatem przesłanki merytoryczne do wydania pozwolenia zgodnie z wnioskiem wnioskodawcy.

Pozwolenie niniejsze obwarowano również warunkami, wynikającymi z treści § 18 ust. 1 i 3 Rozporządzenia Ministra Kultury i Dziedzictwa Narodowego w sprawie prowadzenia prac konserwatorskich, prac restauratorskich i badań konserwatorskich przy zabytku wpisanym do rejestru zabytków albo na Listę Skarbów Dziedzictwa oraz robót budowlanych, badań architektonicznych i innych działań przy zabytku wpisanym do rejestru zabytków, a także badań archeologicznych i poszukiwań zabytków – wskazano mianowicie, że badaniami archeologicznymi musi kierować, lub samodzielnie je wykonywać, osoba posiadająca kwalifikacje, o których mowa w art. 37 e Ustawy o ochronie zabytków i opiece nad zabytkami. Zgłoszenia takiej osoby dokonuje się nie później niż w terminie 14 dni przed dniem rozpoczęcia badań. W przypadku zmiany osoby, o której mowa powyżej, należy przekazać Kierownikowi Delegatury w Koninie Wojewódzkiego Urzędu Ochrony Zabytków w Poznaniu nie później niż w terminie 14 dni przed dniem rozpoczęcia badań, a w toku badań na 14 dni przed dokonaniem zmiany:

- a) imię, nazwisko i adres osoby kierującej lub samodzielnie wykonującej badania archeologiczne,
- b) dokumenty potwierdzające spełnianie przez tę osobę wymagań, o których mowa w art. 37 e Ustawy o ochronie i opiece nad zabytkami,
- c) oświadczenie osoby, o której wyżej mowa, o przyjęciu przez tę osobę obowiązku kierowania badaniami archeologicznymi albo samodzielnego wykonywania tych badań.

Mając na uwadze co przytoczono oraz w oparciu o art. 7 pkt 1 i art. 36 ust. 1 pkt 5 Ustawy o ochronie zabytków i opiece nad zabytkami orzekam jak w sentencji.

POUCZENIA

Pouczenie, co do prawa odwołania

1. Od decyzji niniejszej przysługuje stronom odwołanie do Ministra Kultury i Dziedzictwa Narodowego za pośrednictwem tutejszego organu w terminie 14 dni od dnia doręczenia (art. 127 § 1 i § 2 oraz 129 § 1 i § 2 Kodeksu postępowania administracyjnego).

2. Zgodnie z art. 127 a § 1 Kodeksu postępowania administracyjnego przed upływem terminu do wniesienia odwołania strony mogą zrzec się prawa do wniesienia odwołania od niniejszej decyzji. Z dniem doręczenia Wielkopolskiemu Wojewódzkiemu Konserwatorowi Zabytków oświadczenia o zrzeczeniu się prawa do wniesienia odwołania przez ostatnią ze stron postępowania, decyzja staje się ostateczna i prawomocna. Zrzeczenie się prawa do wniesienia odwołania skutkuje brakiem możliwości odwołania od decyzji oraz jej zaskarżenia do wojewódzkiego sądu administracyjnego.

Pozostałe pouczenia

1. Kto prowadzi badania archeologiczne niezgodnie z zakresem lub warunkami określonymi w pozwoleniu wojewódzkiego konserwatora zabytków podlega karze pieniężnej w wysokości od 500 do 500 000 zł (art. 107d ust. 2 Ustawy o ochronie zabytków i opiece nad zabytkami).

2. Postępowanie w sprawie wydanego pozwolenia może zostać wznowione, a następnie pozwolenie może zostać zmienione lub cofnięte w drodze decyzji na podstawie art. 47 Ustawy o ochronie zabytków i opiece nad zabytkami, jeżeli w trakcie wykonywanych badań archeologicznych określonych w pozwoleniu wystąpiły nowe fakty i okoliczności, mogące doprowadzić do uszkodzenia lub zniszczenia zabytku.

Zawiadomienia przekazuje się pisemnie, za pomocą faksu lub za pomocą środków komunikacji elektronicznej, w rozumieniu art. 2 pkt 5 Ustawy z dnia 18 lipca 2002 r. o świadczeniu usług drogą elektroniczną (tekst jednolity: Dz. U. z 2020 r., poz. 344): nr tel – 63 244 71 26, adres e-mail – konin.archeologia@poznan.wuoz.gov.pl

Administratorem Pani/Pana danych osobowych jest Wielkopolski Wojewódzki Konserwator Zabytków. Dalsze informacje dotyczące ochrony Pani/Pana danych osobowych znajdują się na stronie WWW pod adresem: <http://poznan.wuoz.gov.pl/ochrona-danych-osobowych-0>

Załącznik nr 1: mapa z zaznaczonym miejscem prowadzenia badań archeologicznych
Załącznik nr 2: informacja o prywatności



Z up. Wielkopolskiego Wojewódzkiego
Konserwatora Zabytków

mgr Grzegorz Budnik
Kierownik Delegatury w Koninie

Wniesiono opłatę skarbową w wysokości 99,00 zł
st. spec. ds. archeologii Natalia Lipowczyk

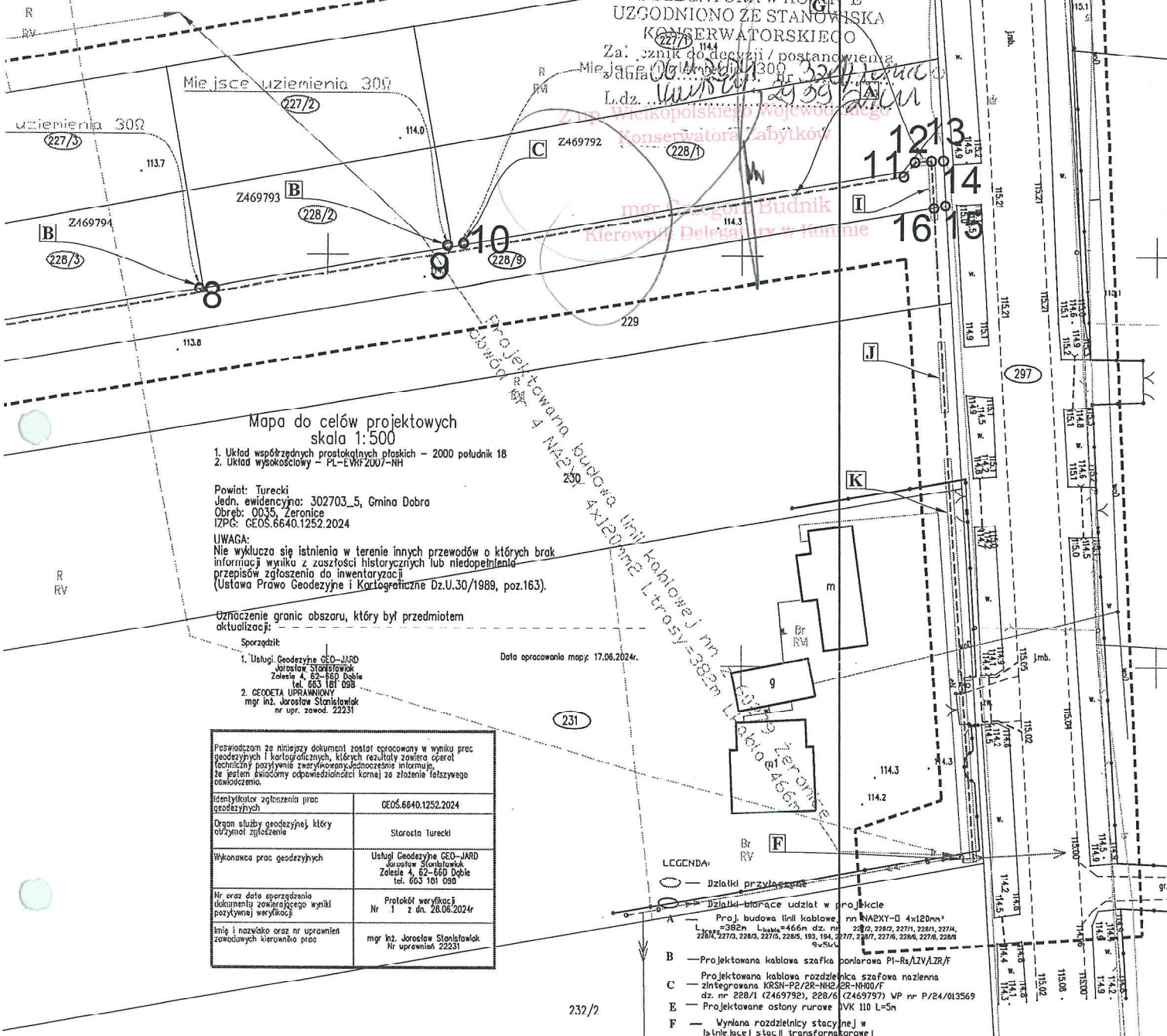
Otrzymują:

1. ENERGA-OPERATOR S.A. Gdańsk
pełnomocnik Pan Jan Antczak MOBILE-BABYREH Justyna Antczak-Staruszkiewicz Łęczyca
2. Pani Katarzyna Szkopik zam. Turkowice
3. Pan Mariusz Szkopik zam. Turkowice
4. aa NL

Sprawę prowadzi: st. spec. ds. archeologii Natalia Lipowczyk, tel. 632447126

E-01/1

Kaczy
rys.
E-01/2



Mapa do celów projektowych
skala 1:500
1. Układ współrzędnych prostokątnych płaskich – 2000 południk 18
2. Układ wysokościowy – PL-EWRF2007-NH

Powiat: Turecki
Jedn. ewidencyjna: 302703_5, Gmina Dobra
Obręb: 0035, Żeronce
IZPG: GEOS.6640.1252.2024

UWAGA:
Nie wyklucza się istnienia w terenie innych przewodów o których brak informacji wynika z zaszczytów historycznych lub niedopełnienia przepisów zgłoszenia do inwentaryzacji (Ustawa Prawo Geodezyjne i Kartograficzne Dz.U.30/1989, poz.163).

Oznaczenie granic obszaru, który był przedmiotem aktualizacji:

Sporządził:

1. Usługi Geodezyjne GEO-JARD
Jarosław Stanisławski
Zalesie 4, 62-560 Dobra
tel. 663 181 098
2. GEODETA UPRAWNIOWY
mgr inż. Jarosław Stanisławski
nr upr. zawod. 22231

Data opracowania mapy: 17.06.2024r.

Pozwalam na niniejszy dokument został opracowany w wyniku prac geodezyjnych i kartograficznych, których rezultaty zawiera opłata techniczną powyższe zweryfikowane i jednocześnie informuję, że jestem świadomy odpowiedzialności karnej za złożenie fałszywego oświadczenia.	
Identyfikator zgłoszenia prac geodezyjnych	GEOS.6640.1252.2024
Organ służby geodezyjnej, który otrzymał zgłoszenie	Starosta Turecki
Wykonawca prac geodezyjnych	Usługi Geodezyjne GEO-JARD Jarosław Stanisławski Zalesie 4, 62-560 Dobra tel. 663 181 098
Nr oraz data sporządzenia dokumentu zawierającego wyniki powyższej wytyczki	Protokół weryfikacji Nr 1 z dn. 28.06.2024r
Imię i nazwisko oraz nr uprawnień zawodowych kierownika prac	mgr inż. Jarosław Stanisławski Nr uprawnień 22231

LEGENDA:

- — Działki przylegające
- — Działki biorące udział w projekcie
- A — Proj. budowa linii kablowej nn 4x120mm² L=382m L_{stos}=466m dz. nr 227/2, 228/2, 227/1, 228/1, 227/4, 228/3, 227/3, 228/3, 227/5, 228/5, 193, 194, 227/7, 228/7, 228/6, 227/6, 228/8, 227/8, 228/8
- B — Projektowana kablowa szafka pomiarowa PI-Rs/LZV/LZR/F
- C — Projektowana kablowa rozdzielnica szafowa nazłenna dz. nr 228/1 (Z469792), 228/6 (Z469797) WP nr P/24/013569
- E — Projektowane ostony rurowe ØVK 110 L=5m
- F — Wymiana rozdzielnic stacyjnych w istniejącej stacji transformatorowej
- G — Projektowane ostony rurowe ØVK 110 L=2m
- I — Projektowane ostony rurowe SRS 110 L=7m przewiert sterowany
- J — Projektowane ostony rurowe SRS 110 L=9m przewiert sterowany
- K — Projektowane ostony rurowe SRS 110 L=50m przewiert sterowany na głębokości 1,1m

Współrzędne geodezyjne:

8. X - 5757145.7197, Y - 6542534.6277
9. X - 5757151.1377, Y - 6542564.3296
10. X - 5757151.4049, Y - 6542566.2545
11. X - 5757159.7670, Y - 6542619.2621
12. X - 5757161.5143, Y - 6542620.6161
13. X - 5757161.6596, Y - 6542622.5886
14. X - 5757161.7148, Y - 6542624.0327
15. X - 5757156.2139, Y - 6542624.2972
16. X - 5757155.9521, Y - 6542622.9118

Jan
Antczak

Elektronicznie
podpisany przez
Jan Antczak
Data: 2024.10.22
15:02:54 +02'00'

MOBILE BABYREH JUSTYNA ANTCZAK-STARUSZKIEWICZ		Nazwa i adres obiektu budowlanego Przebudowa rozdzielnic stacyjnych nn, budowa linii kablowej niskiego napięcia nn, budowa rozdzielnic i szafek kablowo-pomiarowych, dla zasilania odbiorców na działkach nr 227/2, 228/2, 227/1, 228/1, 227/4, 228/4, 227/3, 228/3, 227/5, 228/5, 193, 194, 227/7, 228/7, 228/6, 227/6, 228/8, 227/8, 228/8 w miejscowości Żeronce gm. Dobra.	
Tytuł rysunku		Projekt zagospodarowania terenu PZT część 1 - wykaz punktów geodezyjnych określających teren prowadzenia prac.	
Projektant		Cel projektu	
inż. Jan Antczak		Przyłączenie odbiorców na działkach 227/2, 228/2, 227/1, 228/1, 227/4, 228/4, 227/3, 228/3, 227/5, 228/5, 193, 194, 227/7, 228/7, 228/6, 227/6, 228/8, 227/8, 228/8	
Nr upr. LOD/0284/PWDE/05		Nr warunków przyłączenia I WRS	
Podpis		Data	
17.06.2024r.		P/24/013535 R/24/017019	
		KJ02739/24 PRT/46/2401062	
		Nr rys.	
		E-01/1	



E-01/1

Mapa do celów projektowych

SKALA 1:500

1. Układ współrzędny prostokątny PPKh - 2000 punkt 18

2. Układ wysokościowy - PL-ENR2007-NH

Powiat: Turek 5

Jedn. ewidencyjna: 302703.5, Gmina Dobra

Obręb: 0035, Żeronicze

Obraz: 0035, Żeronicze

IPK: 6505640.1074.2025

UWAGA:

Nie wlicza się ishlenia w terenie innych przewodów o których brak

informacji wynika z zosagda historycznych lub nieopinienia

przepiswzgoszenia de Alwenturacji

(Ustawa Prawo Geodezyjne i Kartograficzne Dz.U. 30/1989, poz.163).

Oznaczenie granic dzian, ktorych wyraznikiem

aktualizacji:

Datu opracowania mapy: 16.05.2025.

Sporzadzic

1. Urszula Godek

Zawieszka

2. GOSIA

mgr inż. Jerzy Stankiewicz

nr upr. zawod. 22321

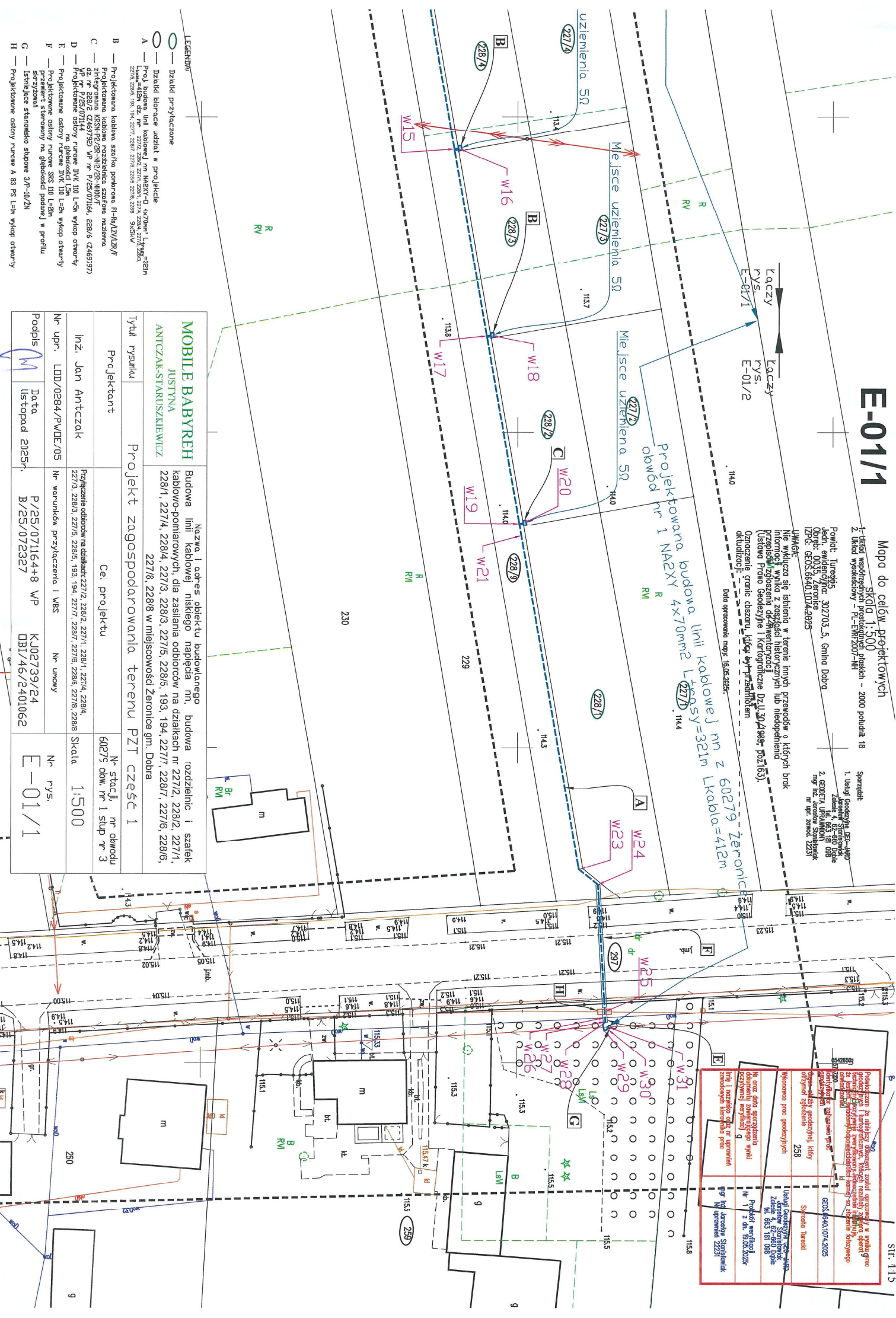
str. 1/15

Łaczy
rys.
E-01/2

Łaczy
rys.
E-01/2

Projektowana budowa linii kablowej m z 60279 Żeronicze
obwód nr 1 NAEY 4x70mm² L_{pr}=321m L_{kabla}=412m

MOBILE BABYREH JUSTYNA ANTCZAK-STARIUSZKIEWICZ		Nazwa i adres obiektu budowlanego	
Budowa linii kablowej niskiego napięcia m, budowa rozdzielnic i szafek		227/1, 227/4, 228/4, 227/3, 228/3, 227/5, 228/5, 193, 194, 227/7, 228/7, 227/6, 228/6, 227/8, 228/8 w miejscowości Żeronicze gm. Dobra	
Tytuł rysunku		Projekt zagospodarowania terenu PZT część 1	
Projektant		Ce. projektu	
Inż. Jan Antczak		Przyłączenie odbiorników na działkach: 227/2, 228/2, 227/1, 228/1, 227/4, 228/4, 227/3, 228/3, 227/5, 228/5, 193, 194, 227/7, 228/7, 227/6, 228/6, 227/8, 228/8	
Nr upr. LDD/0284/PVDE/05		Nr warunków przyłączenia i WBS	
Data listopad 2025r.		Data 11.10.2025r.	
Podpis		Podpis	
Data 11.10.2025r.		Data 11.10.2025r.	



skala 1:500

- Sporządził:**
1. Usługi Geodetyzjne GEO-JARD
Jarosław Stanisławski
Zalesie 14, 62-660 Dobie
tel. 663 181 098
 2. GEODETA UPRAWNIOWY
mgr inż. Jarosław Stanisławski

Data opracowania mapy: 17.06.2024r.

<p>Podpisano za siebie: doładowanie, zestaw optyczny w wóchu, proszki, produkty i kosmetyki, które zostały zakupione opłacił za siebie podopieczny, który jest podopiecznym (osobą niepełnosprawną) i sam jest podopiecznym.</p>	<p>Indywidualnie wypełniamy proszki, proszki</p>	<p>Odnośnik do podopiecznych, który otrzymał zgłoszenie</p>	<p>Wskazano proszki podopiecznych</p>	<p>Nr oraz data rozpoczęcia doładowania, zestawu optycznego, wóchu, proszków, proszków</p>	<p>Indywidulnie wypełniamy proszki, proszki</p>
<p>Podpisano za siebie: doładowanie, zestaw optyczny w wóchu, proszki, produkty i kosmetyki, które zostały zakupione opłacił za siebie podopieczny, który jest podopiecznym (osobą niepełnosprawną) i sam jest podopiecznym.</p>	<p>Indywidualnie wypełniamy proszki, proszki</p>	<p>Odnośnik do podopiecznych, który otrzymał zgłoszenie</p>	<p>Wskazano proszki podopiecznych</p>	<p>Nr oraz data rozpoczęcia doładowania, zestawu optycznego, wóchu, proszków, proszków</p>	<p>Indywidulnie wypełniamy proszki, proszki</p>

str. 116




LEGENDA:

○ — Działki przyłączane

- **A** — Półki, białona, liliowa, różowa, na NIEKRYD 470x700, $\text{L}_{\text{min}}=250\text{mm}$, $\text{L}_{\text{max}}=415\text{mm}$, np. 2012, 2016, 2017, 2018, 2019, 2020, 2021, 2022, 2023, 2024, 2025, 2026, 2027, 2028, 2029, 2030, 2031, 2032, 2033, 2034, 2035, 2036, 2037, 2038, 2039, 2040, 2041, 2042, 2043, 2044, 2045, 2046, 2047, 2048, 2049, 2050, 2051, 2052, 2053, 2054, 2055, 2056, 2057, 2058, 2059, 2060, 2061, 2062, 2063, 2064, 2065, 2066, 2067, 2068, 2069, 2070, 2071, 2072, 2073, 2074, 2075, 2076, 2077, 2078, 2079, 2080, 2081, 2082, 2083, 2084, 2085, 2086, 2087, 2088, 2089, 2090, 2091, 2092, 2093, 2094, 2095, 2096, 2097, 2098, 2099, 2100, 2101, 2102, 2103, 2104, 2105, 2106, 2107, 2108, 2109, 2110, 2111, 2112, 2113, 2114, 2115, 2116, 2117, 2118, 2119, 2120, 2121, 2122, 2123, 2124, 2125, 2126, 2127, 2128, 2129, 2130, 2131, 2132, 2133, 2134, 2135, 2136, 2137, 2138, 2139, 2140, 2141, 2142, 2143, 2144, 2145, 2146, 2147, 2148, 2149, 2150, 2151, 2152, 2153, 2154, 2155, 2156, 2157, 2158, 2159, 2160, 2161, 2162, 2163, 2164, 2165, 2166, 2167, 2168, 2169, 2170, 2171, 2172, 2173, 2174, 2175, 2176, 2177, 2178, 2179, 2180, 2181, 2182, 2183, 2184, 2185, 2186, 2187, 2188, 2189, 2190, 2191, 2192, 2193, 2194, 2195, 2196, 2197, 2198, 2199, 2200, 2201, 2202, 2203, 2204, 2205, 2206, 2207, 2208, 2209, 2210, 2211, 2212, 2213, 2214, 2215, 2216, 2217, 2218, 2219, 2220, 2221, 2222, 2223, 2224, 2225, 2226, 2227, 2228, 2229, 2230, 2231, 2232, 2233, 2234, 2235, 2236, 2237, 2238, 2239, 2240, 2241, 2242, 2243, 2244, 2245, 2246, 2247, 2248, 2249, 2250, 2251, 2252, 2253, 2254, 2255, 2256, 2257, 2258, 2259, 2260, 2261, 2262, 2263, 2264, 2265, 2266, 2267, 2268, 2269, 2270, 2271, 2272, 2273, 2274, 2275, 2276, 2277, 2278, 2279, 2280, 2281, 2282, 2283, 2284, 2285, 2286, 2287, 2288, 2289, 2290, 2291, 2292, 2293, 2294, 2295, 2296, 2297, 2298, 2299, 2300, 2301, 2302, 2303, 2304, 2305, 2306, 2307, 2308, 2309, 2310, 2311, 2312, 2313, 2314, 2315, 2316, 2317, 2318, 2319, 2320, 2321, 2322, 2323, 2324, 2325, 2326, 2327, 2328, 2329, 2330, 2331, 2332, 2333, 2334, 2335, 2336, 2337, 2338, 2339, 2340, 2341, 2342, 2343, 2344, 2345, 2346, 2347, 2348, 2349, 2350, 2351, 2352, 2353, 2354, 2355, 2356, 2357, 2358, 2359, 2360, 2361, 2362, 2363, 2364, 2365, 2366, 2367, 2368, 2369, 2370, 2371, 2372, 2373, 2374, 2375, 2376, 2377, 2378, 2379, 2380, 2381, 2382, 2383, 2384, 2385, 2386, 2387, 2388, 2389, 2390, 2391, 2392, 2393, 2394, 2395, 2396, 2397, 2398, 2399, 2400, 2401, 2402, 2403, 2404, 2405, 2406, 2407, 2408, 2409, 2410, 2411, 2412, 2413, 2414, 2415, 2416, 2417, 2418, 2419, 2420, 2421, 2422, 2423, 2424, 2425, 2426, 2427, 2428, 2429, 2430, 2431, 2432, 2433, 2434, 2435, 2436, 2437, 2438, 2439, 2440, 2441, 2442, 2443, 2444, 2445, 2446, 2447, 2448, 2449, 2450, 2451, 2452, 2453, 2454, 2455, 2456, 2457, 2458, 2459, 2460, 2461, 2462, 2463, 2464, 2465, 2466, 2467, 2468, 2469, 2470, 2471, 2472, 2473, 2474, 2475, 2476, 2477, 2478, 2479, 2480, 2481, 2482, 2483, 2484, 2485, 2486, 2487, 2488, 2489, 2490, 2491, 2492, 2493, 2494, 2495, 2496, 2497, 2498, 2499, 2500, 2501, 2502, 2503, 2504, 2505, 2506, 2507, 2508, 2509, 2510, 2511, 2512, 2513, 2514, 2515, 2516, 2517, 2518, 2519, 2520, 2521, 2522, 2523, 2524, 2525, 2526, 2527, 2528, 2529, 2530, 2531, 2532, 2533, 2534, 2535, 2536, 2537, 2538, 2539, 2540, 2541, 2542, 2543, 2544, 2545, 2546, 2547, 2548, 2549, 2550, 2551, 2552, 2553, 2554, 2555, 2556, 2557, 2558, 2559, 2560, 2561, 2562, 2563, 2564, 2565, 2566, 2567, 2568, 2569, 2570, 2571, 2572, 2573, 2574, 2575, 2576, 2577, 2578, 2579, 2580, 2581, 2582, 2583, 2584, 2585, 2586, 2587, 2588, 2589, 2590, 2591, 2592, 2593, 2594, 2595, 2596, 2597, 2598, 2599, 2600, 2601, 2602, 2603, 2604, 2605, 2606, 2607, 2608, 2609, 2610, 2611, 2612, 2613, 2614, 2615, 2616, 2617, 2618, 2619, 2620, 2621, 2622, 2623, 2624, 2625, 2626, 2627, 2628, 2629, 2630, 2631, 2632, 2633, 2634, 2635, 2636, 2637, 2638, 2639, 2640, 2641, 2642, 2643, 2644, 2645, 2646, 2647, 2648, 2649, 2650, 2651, 2652, 2653, 2654, 2655, 2656, 2657, 2658, 2659, 2660, 2661, 2662, 2663, 2664, 2665, 2666, 2667, 2668, 2669, 2670, 2671, 2672, 2673, 2674, 2675, 2676, 2677, 2678, 2679, 2680, 2

str, 118



LEGENDA

A — Projektowane linii kablowej na MEXV-D 4X40M, 32in
Luba-42in sz. na 2217, 2262, 2271, 2281, 2274, 2264, 2273, 2283,
2275, 2285, 195, 141, 2281, 2276, 2278, 2288 50KVA

B — Projektowana kablowa szafka pomiarowa, P-8/LZV/1R/F

C — Projektowana kablowa rozdzielnica szafowa, moziowa
dz. nr 282/E (2465972) WP nr P/25/0114, 228/B (2465973)
WP nr P/25/0114

D — Projektowane osłony rurowe DWK 110 L=5m wykop otwarty na głębokość 1,5m

E — Projektowane osłony rurowe DWK 110 L=5m wykop otwarty

F — Projektowane osłony rurowe SS 110 L=20m
skryzowania na głębokości podanej w profilu

G — Istniejące studniałki szupone 3/P-10/2N

H — Projektowane osłony rurowe A 83 PS L=5m wykop otwarty

Podkreślenie linijki oznaczają kawatki 35x4